

ГРАФИЧЕСКОЕ ОПИСАНИЕ

местоположения границ населенных пунктов, территориальных зон, особо охраняемых природных территорий, зон с особыми условиями использования территории

Публичный сервитут в отношении земель и земельных участков в целях, предусмотренных п.6 ст.39.37 Земельного кодекса Российской Федерации, для капитального ремонта части сооружения с кадастровым номером 47:20:0000000:15585 (Водовод "Белая речка"), расположенного по адресу: Ленинградская область, Кингисеппский муниципальный район, Вистинское сельское поселение

(наименование объекта, местоположение границ которого описано (далее - объект))

Раздел 1

Сведения об объекте

| № п/п | Характеристики объекта | Описание характеристик |
|-------|---|---|
| 1 | 2 | 3 |
| 1. | Местоположение объекта | Ленинградская область, м.р-н Кингисеппский, с.п Вистинское |
| 2. | Площадь объекта +/- величина погрешности определения площади (P +/- Дельта P) | 99416 +/- 110 м ² |
| 3. | Иные характеристики объекта | Публичный сервитут в отношении земель и земельных участков в целях, предусмотренных п.6 ст.39.37 Земельного кодекса Российской Федерации, для капитального ремонта части сооружения с кадастровым номером 47:20:0000000:15585 (Водовод "Белая речка"), расположенного по адресу: Ленинградская область, Кингисеппский муниципальный район, Вистинское сельское поселение. Срок публичного сервитута 36 месяцев. В интересах ГУП «Леноблводоканал» (ИНН 4703144282, ОГРН 1167847156300, адрес: 191124, Санкт-Петербург, Синопская наб., д. 74, литер А,Б, адрес эл. почты: info@vodokanal-lo.ru). Постановление Администрации Кингисеппского муниципального района Ленинградской области. Источник официального опубликования официальный сайт Администрации Кингисеппского муниципального района Ленинградской области. |

Раздел 2**Сведения о местоположении границ объекта**

1. Система координат МСК-47, зона 1

2. Сведения о характерных точках границ объекта

| Обозначение характерных точек границ | Координаты, м | | Метод определения координат характерной точки | Средняя квадратическая погрешность положения характерной точки (Mt), м | Описание обозначения точки на местности (при наличии) |
|--|---------------|------------|--|---|---|
| | X | Y | | | |
| 1 | 2 | 3 | 4 | 5 | 6 |
| 1 | 417993.01 | 1279022.86 | Аналитический метод | 0.10 | - |
| 2 | 417990.74 | 1278990.10 | Аналитический метод | 0.10 | - |
| 3 | 417990.02 | 1278983.39 | Аналитический метод | 0.10 | - |
| 4 | 417988.76 | 1278983.01 | Аналитический метод | 0.10 | - |
| 5 | 417978.68 | 1278939.53 | Аналитический метод | 0.10 | - |
| 6 | 417886.05 | 1278936.29 | Аналитический метод | 0.10 | - |
| 7 | 417759.92 | 1278936.29 | Аналитический метод | 0.10 | - |
| 8 | 417446.65 | 1278926.13 | Аналитический метод | 0.10 | - |
| 9 | 417336.31 | 1278917.92 | Аналитический метод | 0.10 | - |
| 10 | 417288.87 | 1278886.55 | Аналитический метод | 0.10 | - |
| 11 | 417291.11 | 1278882.04 | Аналитический метод | 0.10 | - |
| 12 | 417293.87 | 1278877.86 | Аналитический метод | 0.10 | - |
| 13 | 417339.65 | 1278908.15 | Аналитический метод | 0.10 | - |
| 14 | 417447.18 | 1278916.15 | Аналитический метод | 0.10 | - |
| 15 | 417478.39 | 1278917.16 | Аналитический метод | 0.10 | - |
| 16 | 417478.56 | 1278904.76 | Аналитический метод | 0.10 | - |
| 17 | 417488.56 | 1278904.91 | Аналитический метод | 0.10 | - |
| 18 | 417488.38 | 1278917.48 | Аналитический метод | 0.10 | - |
| 19 | 417609.86 | 1278921.42 | Аналитический метод | 0.10 | - |
| 20 | 417610.01 | 1278909.23 | Аналитический метод | 0.10 | - |
| 21 | 417620.01 | 1278909.36 | Аналитический метод | 0.10 | - |
| 22 | 417619.86 | 1278921.74 | Аналитический метод | 0.10 | - |

| 2. Сведения о характерных точках границ объекта | | | | | |
|---|---------------|------------|--|---|---|
| Обозначение характерных точек границ | Координаты, м | | Метод определения координат характерной точки | Средняя квадратическая погрешность положения характерной точки (Mt), м | Описание обозначения точки на местности (при наличии) |
| | X | Y | | | |
| 1 | 2 | 3 | 4 | 5 | 6 |
| 23 | 417651.62 | 1278922.77 | Аналитический метод | 0.10 | - |
| 24 | 417651.62 | 1278910.71 | Аналитический метод | 0.10 | - |
| 25 | 417661.62 | 1278910.71 | Аналитический метод | 0.10 | - |
| 26 | 417661.62 | 1278923.10 | Аналитический метод | 0.10 | - |
| 27 | 417702.72 | 1278924.43 | Аналитический метод | 0.10 | - |
| 28 | 417703.11 | 1278912.42 | Аналитический метод | 0.10 | - |
| 29 | 417713.10 | 1278912.74 | Аналитический метод | 0.10 | - |
| 30 | 417712.71 | 1278924.75 | Аналитический метод | 0.10 | - |
| 31 | 417756.38 | 1278926.17 | Аналитический метод | 0.10 | - |
| 32 | 417756.38 | 1278914.63 | Аналитический метод | 0.10 | - |
| 33 | 417766.38 | 1278914.63 | Аналитический метод | 0.10 | - |
| 34 | 417766.38 | 1278926.29 | Аналитический метод | 0.10 | - |
| 35 | 417886.22 | 1278926.29 | Аналитический метод | 0.10 | - |
| 36 | 417986.69 | 1278929.81 | Аналитический метод | 0.10 | - |
| 37 | 417997.19 | 1278975.10 | Аналитический метод | 0.10 | - |
| 38 | 417999.26 | 1278975.72 | Аналитический метод | 0.10 | - |
| 39 | 418000.70 | 1278989.22 | Аналитический метод | 0.10 | - |
| 40 | 418002.99 | 1279022.16 | Аналитический метод | 0.10 | - |
| 1 | 417993.01 | 1279022.86 | Аналитический метод | 0.10 | - |
| 41 | 414075.35 | 1278690.48 | Аналитический метод | 0.10 | - |
| 42 | 414100.44 | 1278562.93 | Аналитический метод | 0.10 | - |
| 43 | 414750.46 | 1278621.31 | Аналитический метод | 0.10 | - |
| 44 | 414954.90 | 1278643.44 | Аналитический метод | 0.10 | - |
| 45 | 415203.40 | 1278700.98 | Аналитический метод | 0.10 | - |
| 46 | 415348.60 | 1278718.93 | Аналитический метод | 0.10 | - |

| 2. Сведения о характерных точках границ объекта | | | | | |
|---|---------------|------------|--|---|---|
| Обозначение характерных точек границ | Координаты, м | | Метод определения координат характерной точки | Средняя квадратическая погрешность положения характерной точки (Mt), м | Описание обозначения точки на местности (при наличии) |
| | X | Y | | | |
| 1 | 2 | 3 | 4 | 5 | 6 |
| 47 | 416148.46 | 1278792.63 | Аналитический метод | 0.10 | - |
| 48 | 416546.81 | 1278829.00 | Аналитический метод | 0.10 | - |
| 49 | 416628.57 | 1278835.90 | Аналитический метод | 0.10 | - |
| 50 | 417047.09 | 1278873.18 | Аналитический метод | 0.10 | - |
| 51 | 417187.23 | 1278886.74 | Аналитический метод | 0.10 | - |
| 52 | 417212.16 | 1278830.86 | Аналитический метод | 0.10 | - |
| 53 | 417225.98 | 1278838.80 | Аналитический метод | 0.10 | - |
| 54 | 417221.22 | 1278847.60 | Аналитический метод | 0.10 | - |
| 55 | 417216.78 | 1278845.04 | Аналитический метод | 0.10 | - |
| 56 | 417199.92 | 1278882.83 | Аналитический метод | 0.10 | - |
| 57 | 417189.57 | 1278897.13 | Аналитический метод | 0.10 | - |
| 58 | 417046.22 | 1278883.14 | Аналитический метод | 0.10 | - |
| 59 | 416627.72 | 1278845.86 | Аналитический метод | 0.10 | - |
| 60 | 416545.96 | 1278838.96 | Аналитический метод | 0.10 | - |
| 61 | 416147.55 | 1278802.58 | Аналитический метод | 0.10 | - |
| 62 | 415347.51 | 1278728.88 | Аналитический метод | 0.10 | - |
| 63 | 415201.66 | 1278710.84 | Аналитический метод | 0.10 | - |
| 64 | 414953.22 | 1278653.32 | Аналитический метод | 0.10 | - |
| 65 | 414749.47 | 1278631.26 | Аналитический метод | 0.10 | - |
| 66 | 414108.52 | 1278573.69 | Аналитический метод | 0.10 | - |
| 67 | 414086.05 | 1278687.90 | Аналитический метод | 0.10 | - |
| 41 | 414075.35 | 1278690.48 | Аналитический метод | 0.10 | - |
| 68 | 414088.94 | 1278750.46 | Аналитический метод | 0.10 | - |
| 69 | 414069.32 | 1278772.87 | Аналитический метод | 0.10 | - |
| 70 | 414065.93 | 1278791.06 | Аналитический метод | 0.10 | - |

| 2. Сведения о характерных точках границ объекта | | | | | |
|---|---------------|------------|--|---|---|
| Обозначение характерных точек границ | Координаты, м | | Метод определения координат характерной точки | Средняя квадратическая погрешность положения характерной точки (Mt), м | Описание обозначения точки на местности (при наличии) |
| | X | Y | | | |
| 1 | 2 | 3 | 4 | 5 | 6 |
| 71 | 414057.04 | 1278788.89 | Аналитический метод | 0.10 | - |
| 72 | 414056.19 | 1278788.74 | Аналитический метод | 0.10 | - |
| 73 | 414059.98 | 1278768.35 | Аналитический метод | 0.10 | - |
| 74 | 414079.06 | 1278746.56 | Аналитический метод | 0.10 | - |
| 68 | 414088.94 | 1278750.46 | Аналитический метод | 0.10 | - |
| 75 | 414055.28 | 1278848.35 | Аналитический метод | 0.10 | - |
| 76 | 414030.63 | 1278973.06 | Аналитический метод | 0.10 | - |
| 77 | 414022.11 | 1279130.84 | Аналитический метод | 0.10 | - |
| 78 | 413775.76 | 1279162.53 | Аналитический метод | 0.10 | - |
| 79 | 413660.70 | 1279236.70 | Аналитический метод | 0.10 | - |
| 80 | 413464.41 | 1279360.47 | Аналитический метод | 0.10 | - |
| 81 | 413342.40 | 1279438.94 | Аналитический метод | 0.10 | - |
| 82 | 413166.40 | 1279551.79 | Аналитический метод | 0.10 | - |
| 83 | 413142.94 | 1279567.21 | Аналитический метод | 0.10 | - |
| 84 | 413134.26 | 1279567.49 | Аналитический метод | 0.10 | - |
| 85 | 412751.97 | 1279493.69 | Аналитический метод | 0.10 | - |
| 86 | 412728.82 | 1279488.08 | Аналитический метод | 0.10 | - |
| 87 | 412603.32 | 1279529.72 | Аналитический метод | 0.10 | - |
| 88 | 412449.57 | 1279581.63 | Аналитический метод | 0.10 | - |
| 89 | 412299.30 | 1279632.15 | Аналитический метод | 0.10 | - |
| 90 | 412118.78 | 1279690.91 | Аналитический метод | 0.10 | - |
| 91 | 411961.01 | 1279743.83 | Аналитический метод | 0.10 | - |
| 92 | 411217.19 | 1279989.12 | Аналитический метод | 0.10 | - |
| 93 | 411148.70 | 1280012.84 | Аналитический метод | 0.10 | - |
| 94 | 410979.31 | 1280068.46 | Аналитический метод | 0.10 | - |

| 2. Сведения о характерных точках границ объекта | | | | | |
|---|---------------|------------|--|---|---|
| Обозначение характерных точек границ | Координаты, м | | Метод определения координат характерной точки | Средняя квадратическая погрешность положения характерной точки (Mt), м | Описание обозначения точки на местности (при наличии) |
| | X | Y | | | |
| 1 | 2 | 3 | 4 | 5 | 6 |
| 95 | 410898.98 | 1280095.34 | Аналитический метод | 0.10 | - |
| 96 | 410755.68 | 1280139.88 | Аналитический метод | 0.10 | - |
| 97 | 410433.26 | 1280248.41 | Аналитический метод | 0.10 | - |
| 98 | 410328.06 | 1280282.27 | Аналитический метод | 0.10 | - |
| 99 | 410252.81 | 1280304.28 | Аналитический метод | 0.10 | - |
| 100 | 410013.17 | 1280327.66 | Аналитический метод | 0.10 | - |
| 101 | 409649.65 | 1280362.78 | Аналитический метод | 0.10 | - |
| 102 | 409352.20 | 1280392.51 | Аналитический метод | 0.10 | - |
| 103 | 409153.00 | 1280411.15 | Аналитический метод | 0.10 | - |
| 104 | 408978.01 | 1280428.12 | Аналитический метод | 0.10 | - |
| 105 | 408925.33 | 1280432.67 | Аналитический метод | 0.10 | - |
| 106 | 408901.69 | 1280442.23 | Аналитический метод | 0.10 | - |
| 107 | 408896.09 | 1280428.04 | Аналитический метод | 0.10 | - |
| 108 | 408905.40 | 1280424.37 | Аналитический метод | 0.10 | - |
| 109 | 408907.27 | 1280429.12 | Аналитический метод | 0.10 | - |
| 110 | 408922.97 | 1280422.83 | Аналитический метод | 0.10 | - |
| 111 | 408925.35 | 1280422.63 | Аналитический метод | 0.10 | - |
| 112 | 408901.12 | 1280384.59 | Аналитический метод | 0.10 | - |
| 113 | 408914.05 | 1280378.24 | Аналитический метод | 0.10 | - |
| 114 | 408936.08 | 1280421.70 | Аналитический метод | 0.10 | - |
| 115 | 408977.11 | 1280418.16 | Аналитический метод | 0.10 | - |
| 116 | 409151.98 | 1280401.21 | Аналитический метод | 0.10 | - |
| 117 | 409351.26 | 1280382.56 | Аналитический метод | 0.10 | - |
| 118 | 409648.67 | 1280352.82 | Аналитический метод | 0.10 | - |
| 119 | 410012.20 | 1280317.71 | Аналитический метод | 0.10 | - |

| 2. Сведения о характерных точках границ объекта | | | | | |
|---|---------------|------------|--|---|---|
| Обозначение характерных точек границ | Координаты, м | | Метод определения координат характерной точки | Средняя квадратическая погрешность положения характерной точки (Mt), м | Описание обозначения точки на местности (при наличии) |
| | X | Y | | | |
| 1 | 2 | 3 | 4 | 5 | 6 |
| 120 | 410250.93 | 1280294.42 | Аналитический метод | 0.10 | - |
| 121 | 410325.10 | 1280272.72 | Аналитический метод | 0.10 | - |
| 122 | 410430.12 | 1280238.92 | Аналитический метод | 0.10 | - |
| 123 | 410752.62 | 1280130.36 | Аналитический метод | 0.10 | - |
| 124 | 410895.88 | 1280085.84 | Аналитический метод | 0.10 | - |
| 125 | 410976.16 | 1280058.98 | Аналитический метод | 0.10 | - |
| 126 | 411145.51 | 1280003.37 | Аналитический метод | 0.10 | - |
| 127 | 411213.99 | 1279979.65 | Аналитический метод | 0.10 | - |
| 128 | 411957.85 | 1279734.34 | Аналитический метод | 0.10 | - |
| 129 | 412115.68 | 1279681.41 | Аналитический метод | 0.10 | - |
| 130 | 412296.16 | 1279622.65 | Аналитический метод | 0.10 | - |
| 131 | 412446.38 | 1279572.15 | Аналитический метод | 0.10 | - |
| 132 | 412600.14 | 1279520.24 | Аналитический метод | 0.10 | - |
| 133 | 412728.40 | 1279477.68 | Аналитический метод | 0.10 | - |
| 134 | 412754.09 | 1279483.91 | Аналитический метод | 0.10 | - |
| 135 | 413134.87 | 1279557.22 | Аналитический метод | 0.10 | - |
| 136 | 413136.97 | 1279542.51 | Аналитический метод | 0.10 | - |
| 137 | 413146.87 | 1279543.93 | Аналитический метод | 0.10 | - |
| 138 | 413145.49 | 1279553.57 | Аналитический метод | 0.10 | - |
| 139 | 413160.91 | 1279543.43 | Аналитический метод | 0.10 | - |
| 140 | 413337.06 | 1279430.48 | Аналитический метод | 0.10 | - |
| 141 | 413459.02 | 1279352.05 | Аналитический метод | 0.10 | - |
| 142 | 413655.32 | 1279228.26 | Аналитический метод | 0.10 | - |
| 143 | 413772.24 | 1279152.91 | Аналитический метод | 0.10 | - |
| 144 | 414012.57 | 1279121.98 | Аналитический метод | 0.10 | - |

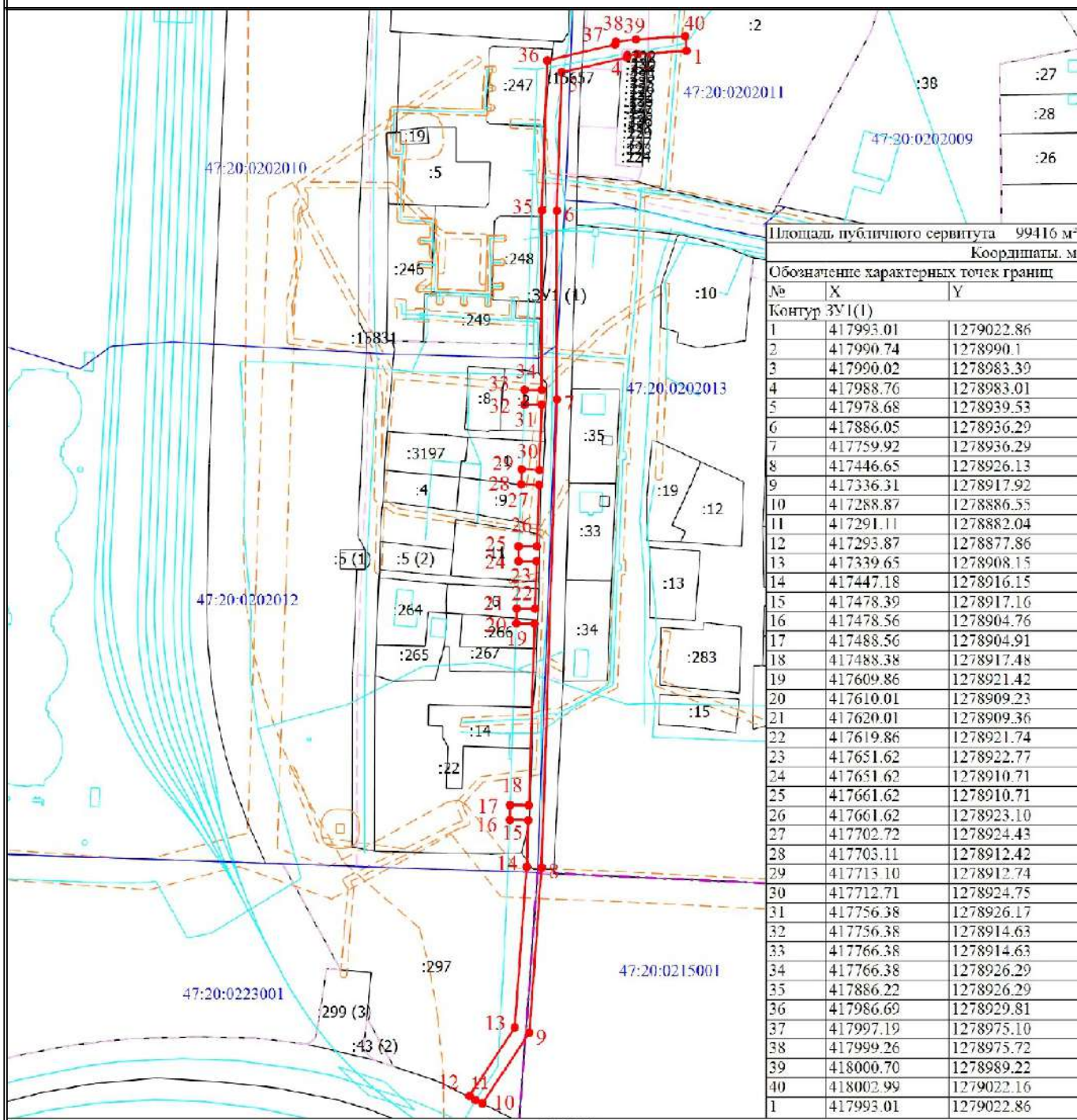
2. Сведения о характерных точках границ объекта

| Обозначение характерных точек границ | Координаты, м | | Метод определения координат характерной точки | Средняя квадратическая погрешность положения характерной точки (Mt), м | Описание обозначения точки на местности (при наличии) |
|--|---------------|------------|--|---|---|
| | X | Y | | | |
| 1 | 2 | 3 | 4 | 5 | 6 |
| 145 | 414020.69 | 1278971.80 | Аналитический метод | 0.10 | - |
| 146 | 414045.49 | 1278846.30 | Аналитический метод | 0.10 | - |
| 75 | 414055.28 | 1278848.35 | Аналитический метод | 0.10 | - |

3. Сведения о характерных точках части (частей) границы объекта

| Обозначение характерных точек части границы | Координаты, м | | Метод определения координат характерной точки | Средняя квадратическая погрешность положения характерной точки (Mt), м | Описание обозначения точки на местности (при наличии) |
|---|---------------|---|--|---|---|
| | X | Y | | | |
| 1 | 2 | 3 | 4 | 5 | 6 |
| - | - | - | - | - | - |

Схема расположения границ публичного сервитута



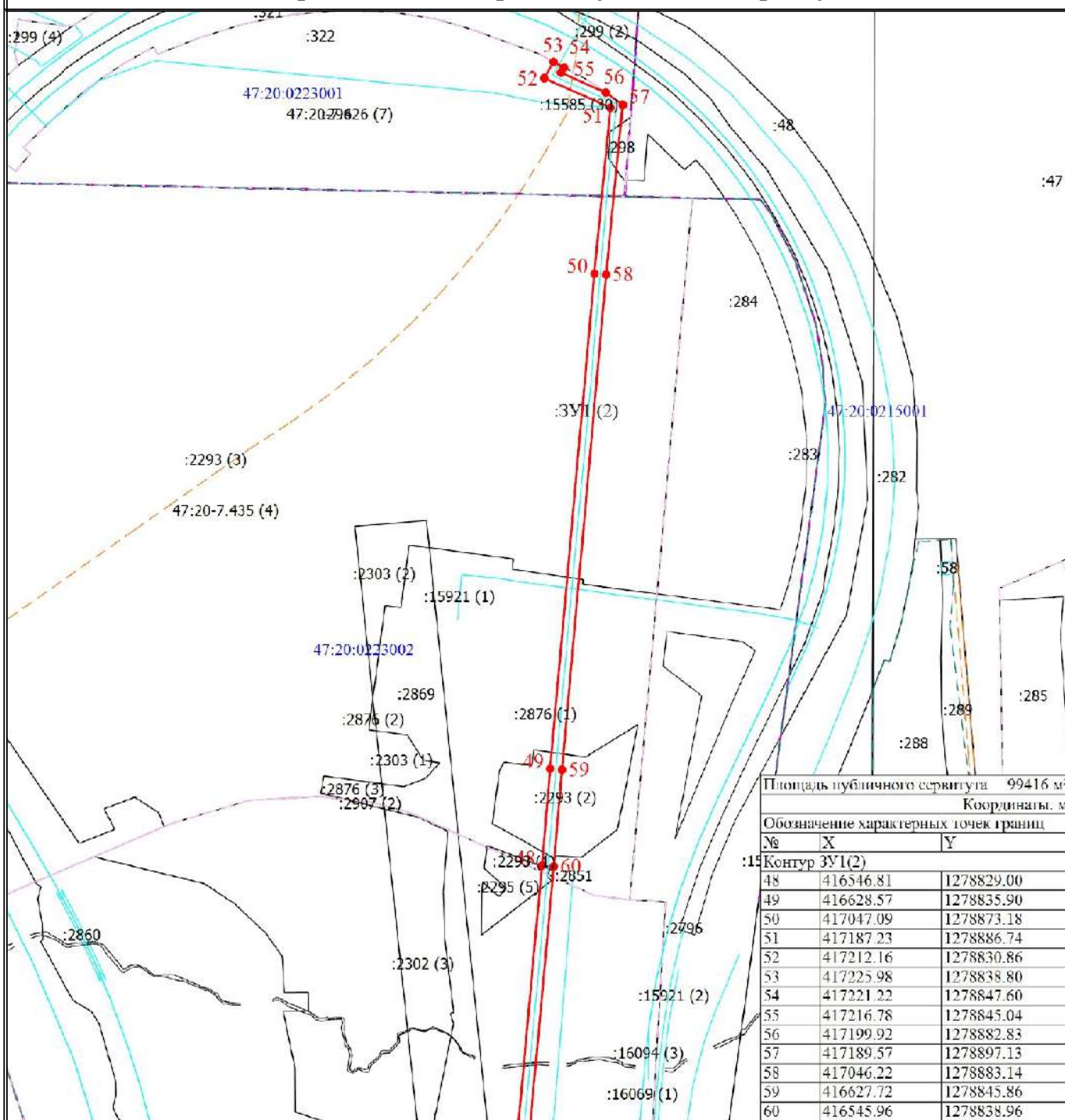
| Площадь публичного сервитута | | 99416 м ² | |
|--------------------------------------|-----------|----------------------|--|
| Координаты, м | | | |
| Обозначение характерных точек границ | | | |
| № | X | Y | |
| Контур ЗУ1(1) | | | |
| 1 | 417993.01 | 1279022.86 | |
| 2 | 417990.74 | 1278990.1 | |
| 3 | 417990.02 | 1278983.39 | |
| 4 | 417988.76 | 1278983.01 | |
| 5 | 417978.68 | 1278939.53 | |
| 6 | 417886.05 | 1278936.29 | |
| 7 | 417759.92 | 1278936.29 | |
| 8 | 417446.65 | 1278926.13 | |
| 9 | 417336.31 | 1278917.92 | |
| 10 | 417288.87 | 1278886.55 | |
| 11 | 417291.11 | 1278882.04 | |
| 12 | 417293.87 | 1278877.86 | |
| 13 | 417339.65 | 1278908.15 | |
| 14 | 417447.18 | 1278916.15 | |
| 15 | 417478.39 | 1278917.16 | |
| 16 | 417478.56 | 1278904.76 | |
| 17 | 417488.56 | 1278904.91 | |
| 18 | 417488.38 | 1278917.48 | |
| 19 | 417609.86 | 1278921.42 | |
| 20 | 417610.01 | 1278909.23 | |
| 21 | 417620.01 | 1278909.36 | |
| 22 | 417619.86 | 1278921.74 | |
| 23 | 417651.62 | 1278922.77 | |
| 24 | 417651.62 | 1278910.71 | |
| 25 | 417661.62 | 1278910.71 | |
| 26 | 417661.62 | 1278923.10 | |
| 27 | 417702.72 | 1278924.43 | |
| 28 | 417703.11 | 1278912.42 | |
| 29 | 417713.10 | 1278912.74 | |
| 30 | 417712.71 | 1278924.75 | |
| 31 | 417756.38 | 1278926.17 | |
| 32 | 417756.38 | 1278914.63 | |
| 33 | 417766.38 | 1278914.63 | |
| 34 | 417766.38 | 1278926.29 | |
| 35 | 417886.22 | 1278926.29 | |
| 36 | 417986.69 | 1278929.81 | |
| 37 | 417997.19 | 1278975.10 | |
| 38 | 417999.26 | 1278975.72 | |
| 39 | 418000.70 | 1278989.22 | |
| 40 | 418002.99 | 1279022.16 | |
| 1 | 417993.01 | 1279022.86 | |

Масштаб 1:4000

Условные обозначения

- Граница публичного сервитута
- 1 - Обозначение новой характерной точки
- Образуемый контур земельного участка
- :ЗУ1 (1) - Характерная точка границы земельного участка, сведения о которой отсутствуют в ЕГРН, местоположение которой определено при кадастровых работах (новая характерная точка)
- - Кадастровый номер объекта недвижимости
- :19 - Часть границы, сведения ЕГРН о которой позволяют однозначно определить ее положение на местности
- Граница здания, сооружения
- Граница кадастрового квартала
- Граница зоны с особыми условиями
- Граница населенного пункта
- 47:20:0202010 - Номер кадастрового квартала

Схема расположения границ публичного сервитута



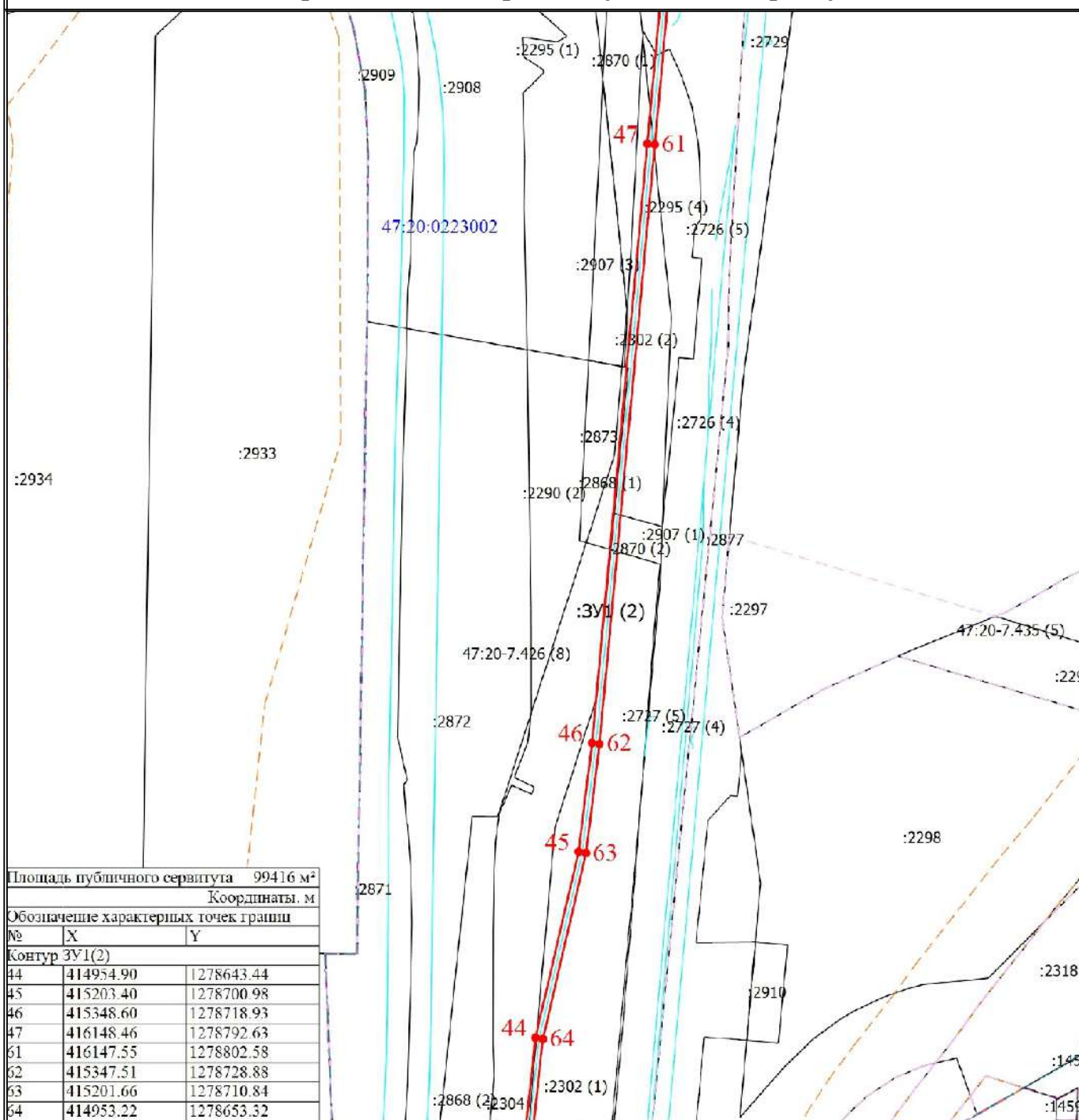
| Площадь публичного сервитута | | 99416 м² |
|--------------------------------------|-----------|------------|
| Координаты, м | | |
| Обозначение характерных точек границ | | |
| № | X | Y |
| 15 Контур ЗУ1(2) | | |
| 48 | 416546.81 | 1278829.00 |
| 49 | 416628.57 | 1278835.90 |
| 50 | 417047.09 | 1278873.18 |
| 51 | 417187.23 | 1278886.74 |
| 52 | 417212.16 | 1278830.86 |
| 53 | 417225.98 | 1278838.80 |
| 54 | 417221.22 | 1278847.60 |
| 55 | 417216.78 | 1278845.04 |
| 56 | 417199.92 | 1278882.83 |
| 57 | 417189.57 | 1278897.13 |
| 58 | 417046.22 | 1278883.14 |
| 59 | 416627.72 | 1278845.86 |
| 60 | 416545.96 | 1278838.96 |

Масштаб 1:5000

Условные обозначения

- - Граница публичного сервитута
- 1 - Обозначение новой характерной точки
- - Характерная точка границы земельного участка, сведения о которой отсутствуют в ЕГРН, местоположение которой определено при кадастровых работах (новая характерная точка)
- :2869** - Кадастровый номер объекта недвижимости
- Часть границы, сведения ЕГРН о которой позволяют однозначно определить ее положение на местности
- Граница здания, сооружения
- Граница кадастрового квартала
- Граница зоны с особыми условиями
- Граница населенного пункта
- 47:20:0223002** - Номер кадастрового квартала

Схема расположения границ публичного сервитута



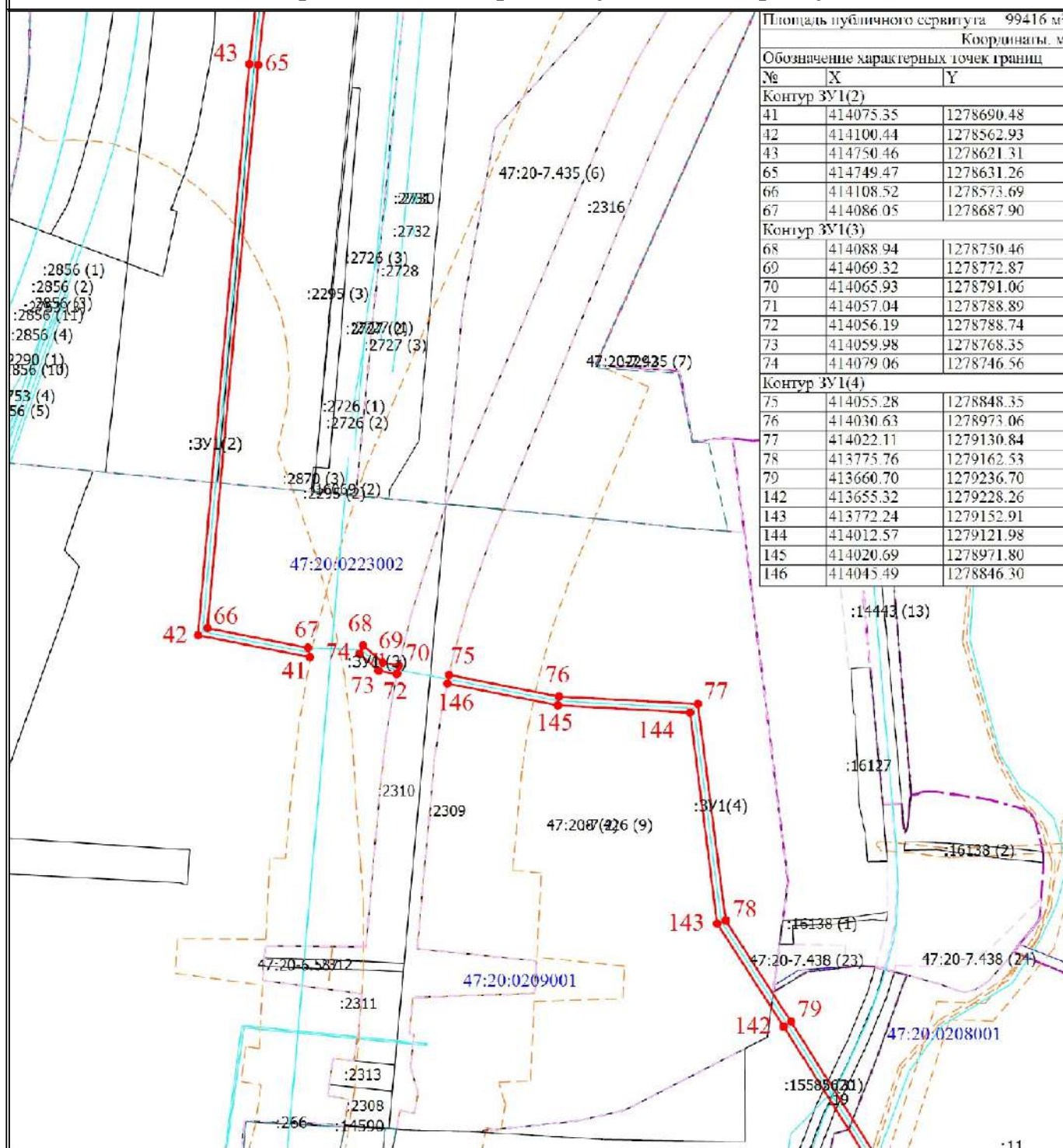
| Площадь публичного сервитута | | 99416 м ² |
|---------------------------------------|-----------|----------------------|
| Координаты, м | | |
| Обозначение характерных точек границы | | |
| № | X | Y |
| Контур ЗУ1(2) | | |
| 44 | 414954.90 | 1278643.44 |
| 45 | 415203.40 | 1278700.98 |
| 46 | 415348.60 | 1278718.93 |
| 47 | 416148.46 | 1278792.63 |
| 61 | 416147.55 | 1278802.58 |
| 62 | 415347.51 | 1278728.88 |
| 63 | 415201.66 | 1278710.84 |
| 64 | 414953.22 | 1278653.32 |

Масштаб 1:8000

Условные обозначения

- Граница публичного сервитута
- 1 - Обозначение новой характерной точки
- - Характерная точка границы земельного участка, сведения о которой отсутствуют в ЕГРН, местоположение которой определено при кадастровых работах (новая характерная точка)
- :2871 - Кадастровый номер объекта недвижимости
- Часть границы, сведения ИЛ РИИ о которой позволяют однозначно определить ее положение на местности
- Граница здания, сооружения
- Граница кадастрового квартала
- Граница зоны с особыми условиями
- Граница введенного пункта
- Граница территориальной зоны
- 47:20:0223002 - Номер кадастрового квартала

Схема расположения границ публичного сервитута



Площадь публичного сервитута 99416 м²
Координаты, м

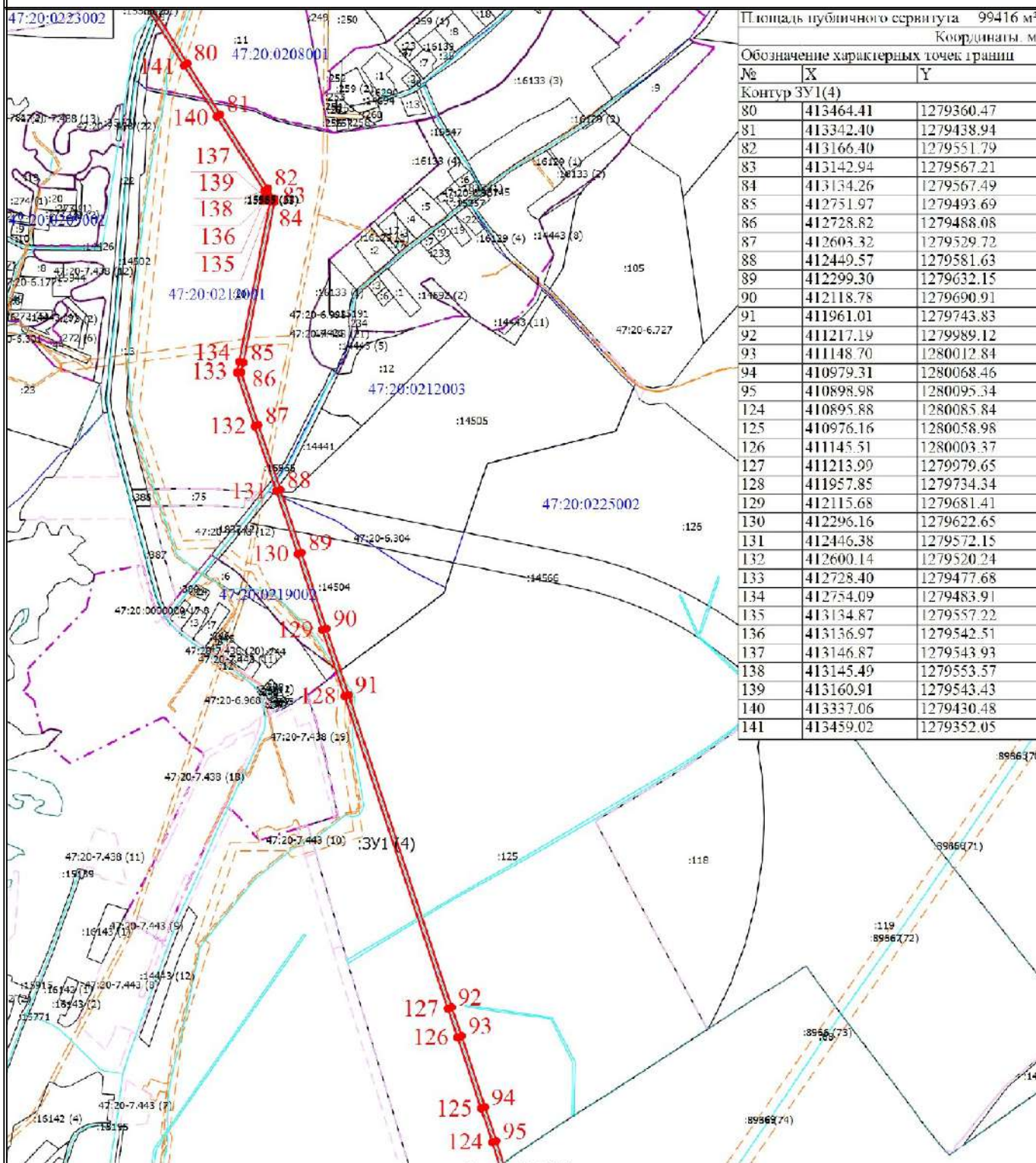
| Обозначение характерных точек границ | | |
|--------------------------------------|-----------|------------|
| № | X | Y |
| Контур ЗУ1(2) | | |
| 41 | 414075.35 | 1278690.48 |
| 42 | 414100.44 | 1278562.93 |
| 43 | 414750.46 | 1278621.31 |
| 65 | 414749.47 | 1278631.26 |
| 66 | 414108.52 | 1278573.69 |
| 67 | 414086.05 | 1278687.90 |
| Контур ЗУ1(3) | | |
| 68 | 414088.94 | 1278750.46 |
| 69 | 414069.32 | 1278772.87 |
| 70 | 414065.93 | 1278791.06 |
| 71 | 414057.04 | 1278788.89 |
| 72 | 414056.19 | 1278788.74 |
| 73 | 414059.98 | 1278768.35 |
| 74 | 414079.06 | 1278746.56 |
| Контур ЗУ1(4) | | |
| 75 | 414055.28 | 1278848.35 |
| 76 | 414030.63 | 1278973.06 |
| 77 | 414022.11 | 1279130.84 |
| 78 | 413775.76 | 1279162.53 |
| 79 | 413660.70 | 1279236.70 |
| 142 | 413655.32 | 1279228.26 |
| 143 | 413772.24 | 1279152.91 |
| 144 | 414012.57 | 1279121.98 |
| 145 | 414020.69 | 1278971.80 |
| 146 | 414045.49 | 1278846.30 |

Масштаб 1:6700

Условные обозначения

- | | |
|---|--|
| <ul style="list-style-type: none"> - Граница публичного сервитута • - Характерная точка границы земельного участка, сведения о которой отсутствуют в ЕГРН, местоположение которой определено при кадастровых работах (новая характерная точка) - Часть границы, сведения ЕПРН о которой позволяют однозначно определить ее положение на местности - Граница кадастрового квартала - Граница населенного пункта - Граница лесничества | <ul style="list-style-type: none"> 1 - Обозначение новой характерной точки :19 - Кадастровый номер объекта недвижимости - Граница здания, сооружения - Граница зоны с особыми условиями - Граница территориальной зоны 47:20:0208001 - Номер кадастрового квартала |
|---|--|

Схема расположения границ публичного сервитута

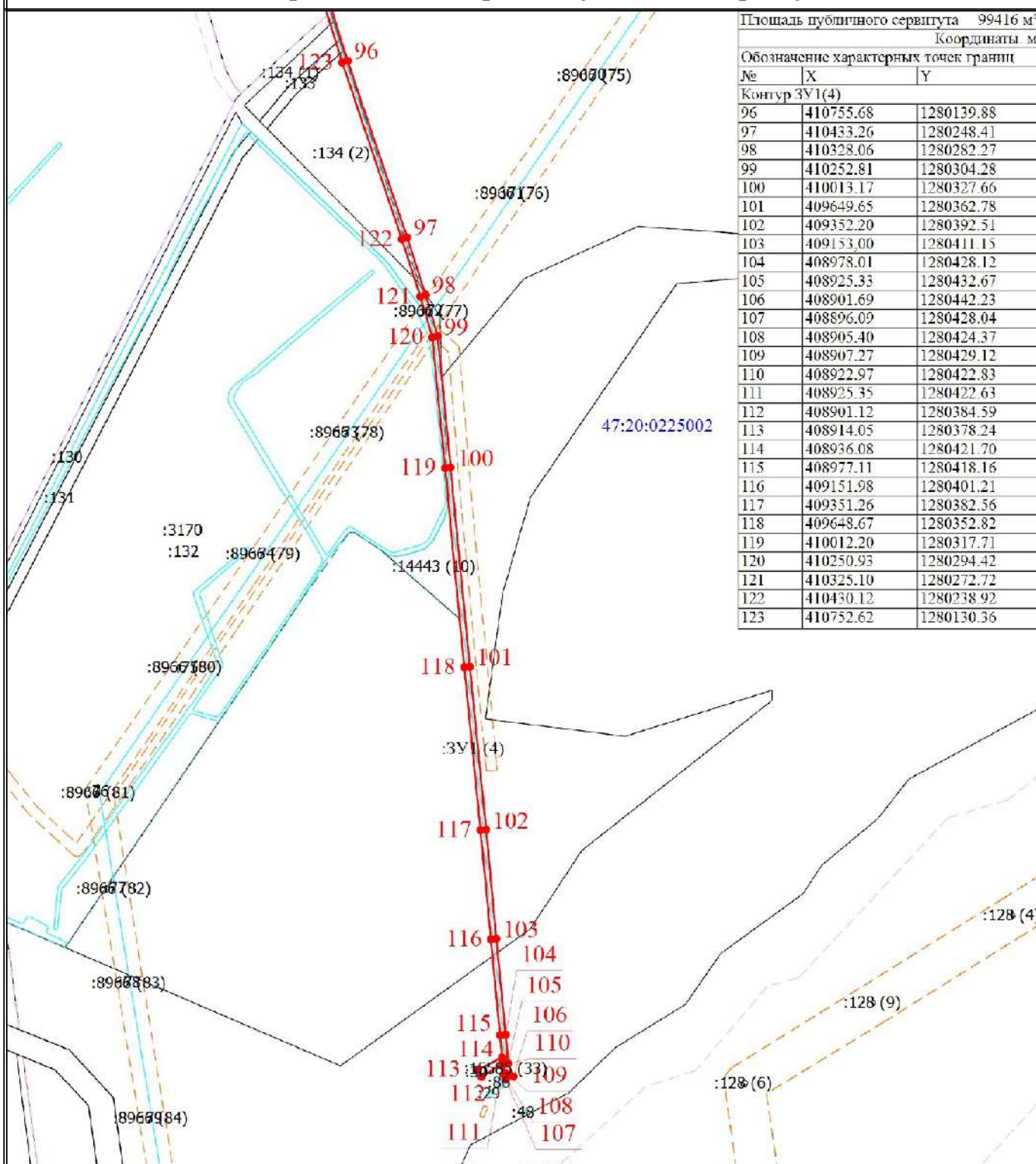


Условные обозначения

- | | |
|---|---|
| <ul style="list-style-type: none"> - Граница публичного сервитута ● - Характерная точка границы земельного участка, сведения о которой отсутствуют в ЕГРН, местоположение которой определено при кадастровых работах (новая характерная точка) - Часть границы, сведения ЕГРН о которой позволяют однозначно определить ее положение на местности - Граница кадастрового квартала - Граница населенного пункта - Граница лесничества | <ul style="list-style-type: none"> 1 - Обозначение новой характерной точки :65 - Кадастровый номер объекта недвижимости - Граница здания, сооружения - Граница зоны с особыми условиями - Граница территориальной зоны 47:20:0225002 - Номер кадастрового квартала |
|---|---|

Масштаб 1:13700

Схема расположения границ публичного сервитута



| Площадь публичного сервитута 99416 м² | | |
|---------------------------------------|-----------|------------|
| Координаты м | | |
| Обозначение характерных точек границ | | |
| № | X | Y |
| Контур 3У1(4) | | |
| 96 | 410755.68 | 1280139.88 |
| 97 | 410433.26 | 1280248.41 |
| 98 | 410328.06 | 1280282.27 |
| 99 | 410252.81 | 1280304.28 |
| 100 | 410013.17 | 1280327.66 |
| 101 | 409649.65 | 1280362.78 |
| 102 | 409352.20 | 1280392.51 |
| 103 | 409153.00 | 1280411.15 |
| 104 | 408978.01 | 1280428.12 |
| 105 | 408925.33 | 1280432.67 |
| 106 | 408901.69 | 1280442.23 |
| 107 | 408896.09 | 1280428.04 |
| 108 | 408905.40 | 1280424.37 |
| 109 | 408907.27 | 1280429.12 |
| 110 | 408922.97 | 1280422.83 |
| 111 | 408925.35 | 1280422.63 |
| 112 | 408901.12 | 1280384.59 |
| 113 | 408914.05 | 1280378.24 |
| 114 | 408936.08 | 1280421.70 |
| 115 | 408977.11 | 1280418.16 |
| 116 | 409151.98 | 1280401.21 |
| 117 | 409351.26 | 1280382.56 |
| 118 | 409648.67 | 1280352.82 |
| 119 | 410012.20 | 1280317.71 |
| 120 | 410250.93 | 1280294.42 |
| 121 | 410325.10 | 1280272.72 |
| 122 | 410430.12 | 1280238.92 |
| 123 | 410752.62 | 1280130.36 |

Условные обозначения

- | | | | |
|--|--|--|--|
| | - Граница публичного сервитута | | - Обозначение новой характерной точки |
| | - Характерная точка границы земельного участка, сведения о которой отсутствуют в ЕГРН, местоположение которой определено при кадастровых работах (новая характерная точка) | | - Кадастровый номер объекта недвижимости |
| | - Часть границы, сведения ЕГРН о которой позволяют однозначно определить ее положение на местности | | - Граница здания, сооружения |
| | - Граница кадастрового квартала | | - Граница зоны с особыми условиями |
| | - Граница населенного пункта | | - Граница территориальной зоны |
| | - Граница лесничества | | - Номер кадастрового квартала |

Масштаб 1:10500