

ГРАФИЧЕСКОЕ ОПИСАНИЕ

Публичный сервитут в отношении земель и земельных участков в целях эксплуатации объекта "Мачта связи ГРС к-т Фосфорит"

(наименование объекта, местоположение границ которого описано (далее - объект))

Раздел 1

Сведения об объекте		
№ п/п	Характеристики объекта	Описание характеристик
1	2	3
1	Местоположение объекта	Ленинградская область, Кингисеппский район.
2	Площадь объекта ± величина погрешности определения площади ($P \pm \Delta P$)	274 м ²
3	Иные характеристики объекта	<p>Вид объекта реестра границ: Граница публичного сервитута Кадастровый номер квартала: 47:20:0706005 Вид или наименование публичного сервитута по документу: Публичный сервитут в отношении земель и земельных участков в целях эксплуатации объекта "Мачта связи ГРС к-т Фосфорит" Цель установления публичного сервитута: Размещение объектов электросетевого хозяйства, тепловых сетей, водопроводных сетей, сетей водоотведения, линий и сооружений связи, линейных объектов системы газоснабжения, нефтепроводов и нефтепродуктопроводов, их неотъемлемых технологических частей, если указанные объекты являются объектами федерального, регионального или местного значения, либо необходимы для организации электро-, газо-, тепло-, водоснабжения населения и водоотведения, подключения (технологического присоединения) к сетям инженерно-технического обеспечения, либо переносятся в связи с изъятием земельных участков, на которых они ранее располагались, для государственных или муниципальных нужд (далее также - инженерные сооружения), Публичный сервитут в отношении земель и земельных участков в целях эксплуатации объекта «Мачта связи ГРС к-т Фосфорит». Срок публичного сервитута составляет 49 лет. Владелец публичного сервитута: Публичное акционерное общество "Газпром", ИНН 7736050003, ОГРН 1027700070518, почтовый адрес: БОКС №1255, Санкт-Петербург, 200961, адрес электронной почты: gazprom@gazprom.ru; тел. 8(812)413-74-44 Срок публичного сервитута: продолжительность: 49 лет Владелец публичного сервитута: Юридическое лицо, зарегистрированное в Российской Федерации Публичное акционерное общество «Газпром» (ИНН: 7736050003, ОГРН: 1027700070518, адрес эл. почты: gazprom@gazprom.ru, почтовый адрес: БОКС № 1255, Санкт-Петербург, 200961).</p>

Раздел 2

Сведения о местоположении границ объекта

1. Система координат МСК 47 зона 1

2. Сведения о характерных точках границ объекта

Обозначение характерных точек границ	Координаты, м		Метод определения координат характерной точки	Средняя квадратическая погрешность положения характерной точки (Mf), м	Описание обозначения точки на местности (при наличии)
	X	Y			
1	2	3	4	5	6
1	375 919,46	1 283 975,20	Аналитический метод	0,10	—
2	375 922,11	1 283 975,58	Аналитический метод	0,10	—
3	375 924,54	1 283 976,69	Аналитический метод	0,10	—
4	375 926,56	1 283 978,44	Аналитический метод	0,10	—
5	375 928,01	1 283 980,70	Аналитический метод	0,10	—
6	375 928,76	1 283 983,26	Аналитический метод	0,10	—
7	375 928,76	1 283 985,94	Аналитический метод	0,10	—
8	375 928,01	1 283 988,50	Аналитический метод	0,10	—
9	375 926,56	1 283 990,76	Аналитический метод	0,10	—
10	375 924,54	1 283 992,51	Аналитический метод	0,10	—
11	375 922,11	1 283 993,62	Аналитический метод	0,10	—
12	375 919,46	1 283 994,00	Аналитический метод	0,10	—
13	375 916,81	1 283 993,62	Аналитический метод	0,10	—
14	375 914,38	1 283 992,51	Аналитический метод	0,10	—
15	375 912,36	1 283 990,76	Аналитический метод	0,10	—
16	375 910,91	1 283 988,50	Аналитический метод	0,10	—
17	375 910,16	1 283 985,94	Аналитический метод	0,10	—
18	375 910,16	1 283 983,26	Аналитический метод	0,10	—
19	375 910,91	1 283 980,70	Аналитический метод	0,10	—
20	375 912,36	1 283 978,44	Аналитический метод	0,10	—
21	375 914,38	1 283 976,69	Аналитический метод	0,10	—
22	375 916,81	1 283 975,58	Аналитический метод	0,10	—
1	375 919,46	1 283 975,20	Аналитический метод	0,10	—
3. Сведения о характерных точках части (частей) границы объекта					
1	2	3	4	5	6
—	—	—	—	—	—

Раздел 4
План границ объекта



Ленинградская область






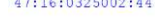

47:20:0706005

Мачта связи ГРС к-т Фосфорит



Масштаб 1:1 000

Используемые условные знаки и обозначения:

-  - границы муниципальных образований по данным единого государственного реестра недвижимости
-  - границы кадастровых кварталов по данным единого государственного реестра недвижимости
-  - границы земельных участков по данным единого государственного реестра недвижимости
-  - проектная граница публичного сервитута
-  - учетный номер кадастрового квартала по данным единого государственного реестра недвижимости
-  - кадастровый номер объекта капитального строительства
-  - кадастровый номер земельного участка по данным единого государственного реестра недвижимости
-  - характерная точка границы публичного сервитута