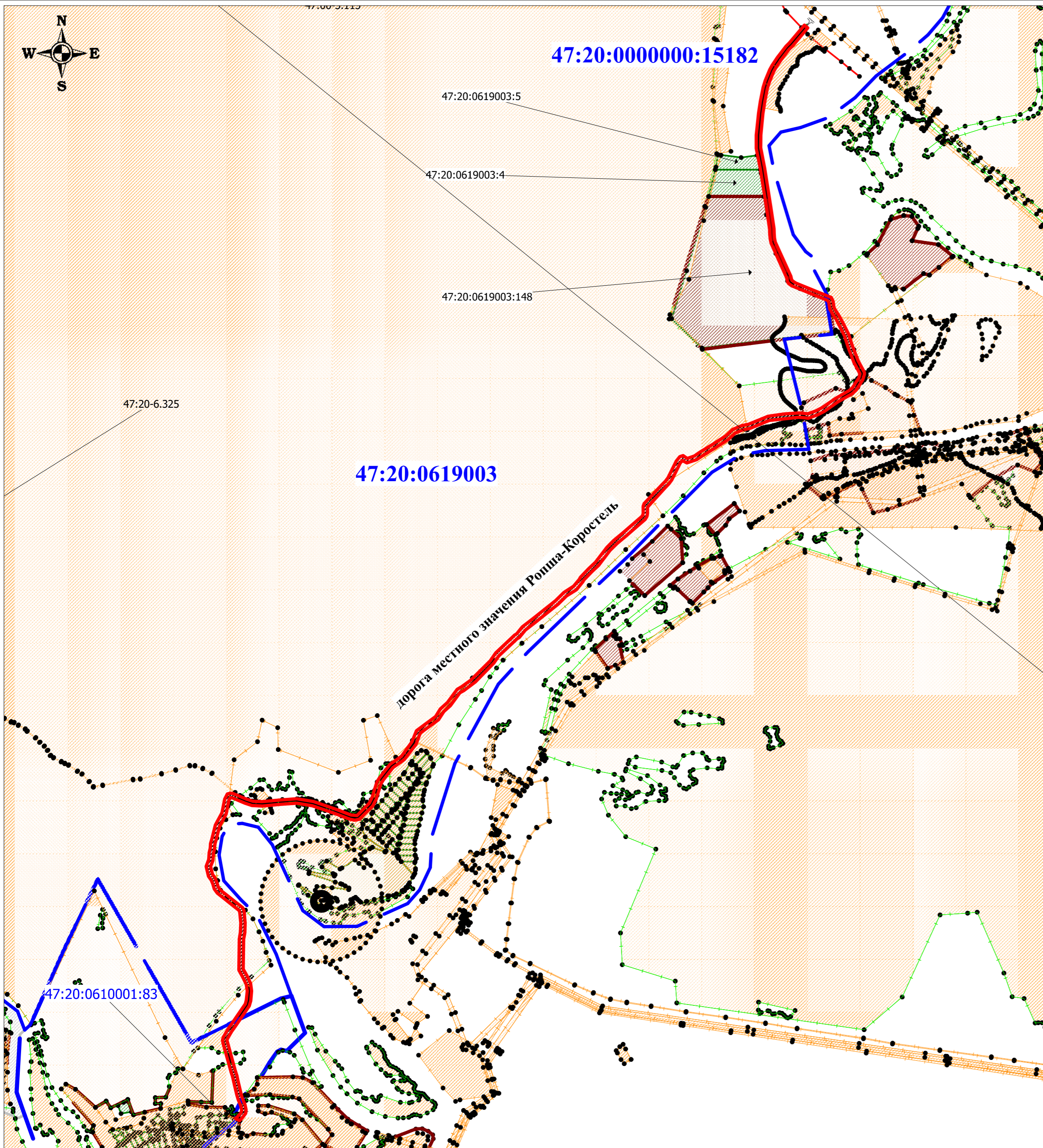









Схема расположения границ публичного сервитута

Публичный сервитут для целей размещения (проектирования, строительства и последующей эксплуатации) линейного объекта
дорога IV категории местного значения, Ропша-Коростель



Местоположение: Ленинградская область, Кингисеппский муниципальный район, Куземкинское сельское поселение, д. Коростель
 Категория земель: Земли лесного фонда, Земли промышленности, энергетики, транспорта, связи, радиовещания, телевидения, информатики, земли для обеспечения космической деятельности, земли обороны, безопасности и земли иного специального назначения
 Площадь публичного сервитута: 146556 кв.м
 Вид кадастровых работ: установление публичного сервитута
 Пользователь сервитута: Комитет по управлению имуществом муниципального образования «Кингисеппский муниципальный район» Ленинградской области
 Цель установления сервитута: размещения (проектирования, строительства и последующая эксплуатация) линейного объекта
 Наименование объекта : дорога IV категории местного значения Ропша-Коростель

Используемые условные знаки и обозначения:

-  - проектное местоположение инженерного сооружения
-  - граница публичного сервитута
-  - границы земельных участков и объектов капитального строительства стоящих на государственном кадастровом учете;
-  - Граница кадастрового квартала
- 47:20:0619003:5 - обозначение кадастрового номера земельного участка и объекта капитального строительства
- n10 - Угловая точка публичного сервитута
- 47:20:0619003 - обозначение номера кадастрового квартала
- 47:00-3.115 - реестровый номер охранной зоны, прошедшей кадастровый учет
-  - Территориальная зона (47:20-6.763)
-  - Лесничество (47:00-3.115)
-  - Охранная зона инженерных коммуникаций (47:20-7.416)