



АДМИНИСТРАЦИЯ
МУНИЦИПАЛЬНОГО ОБРАЗОВАНИЯ
«КИНГИСЕППСКИЙ МУНИЦИПАЛЬНЫЙ РАЙОН»
ЛЕНИНГРАДСКОЙ ОБЛАСТИ

ПОСТАНОВЛЕНИЕ

12.10.2023 № 2933

Об установлении публичного сервитута на земли и земельные участки, расположенные на территории Кингисеппского муниципального района Ленинградской области, в целях строительства и эксплуатации линейного объекта системы газоснабжения и его неотъемлемых технологических частей местного значения

На основании статьи 23, главы V.7 Земельного Кодекса Российской Федерации и в связи с ходатайством Общества с ограниченной ответственностью «Газпром газификация» (ООО «Газпром газификация», ОГРН 1217800107744, ИНН 7813655197, почтовый адрес: 194044, г.Санкт-Петербург, вн.тер.г.Муниципальный округ Сампсониевское, пр-т Большой Сампсониевский, д.60, литера А, помещ.2Н, кабинет № 1301, e-mail: info@eoggazprom.ru), администрация

п о с т а н о в л я е т:

1. Установить публичный сервитут в отношении земель и земельных участков согласно приложению 1.

Цель установления публичного сервитута – строительство и эксплуатация линейного объекта системы газоснабжения и его неотъемлемых технологических частей местного значения «Межпоселковый газопровод от д.Ополе до д.Лялицы – д.Гурлево с отводом на д.Литизно Кингисеппского района Ленинградской области».

2. Утвердить границы публичного сервитута согласно приложению 2.

3. Публичный сервитут устанавливается на срок 10 лет.

4. Срок, в течение которого использование земельных участков (его частей) и (или) расположенных на них объектов недвижимости в соответствии с их разрешенным использованием будет в соответствии с подпунктом 4 пункта 1 статьи 39.41 Земельного кодекса Российской Федерации невозможно или

существенно затруднено в связи с осуществлением деятельности, для обеспечения которой устанавливается публичный сервитут (при возникновении таких обстоятельств) – 12 месяцев.

5. Публичный сервитут устанавливается в соответствии п.1 ст.39.37 Земельного кодекса РФ, ч.4.2 статьи 25 Федерального закона от 08.11.2007г. №257-ФЗ «Об автомобильных дорогах и о дорожной деятельности в Российской Федерации и о внесении изменений в отдельные законодательные акты Российской Федерации», Генерального плана МО «Опольевское сельское поселение» МО «Кингисеппский муниципальный район» Ленинградской области, в редакции постановления Правительства Ленинградской области от 12.08.2020 № 567 «О внесении изменений в Генеральный план МО «Опольевское сельское поселение» МО «Кингисеппский муниципальный район» Ленинградской области», Проектом планировки территории и проектом межевания территории, утвержденных постановлением администрации МО «Кингисеппский муниципальный район» Ленинградской области №2515 от 07.09.2023 года «Об утверждении документации по планировке территории в целях размещения линейного объекта: «Межпоселковый газопровод от д. Ополье до д. Лялицы - д. Гурлево с отводом на д. Литизно Кингисеппского района Ленинградской области».

6. Для обеспечения нормальных условий эксплуатации и исключения возможности повреждения газопровода межпоселкового и объектов, входящих в его состав, устанавливаются зоны с особыми условиями территории в соответствии с Постановлением Правительства Российской Федерации от 20.11.2000 № 878 «Об утверждении Правил охраны газораспределительных сетей».

7. Плата за публичный сервитут в отношении земельных участков, находящихся в государственной или муниципальной собственности и не обремененных правами третьих лиц, устанавливается в размере 0,01 процента кадастровой стоимости таких земельных участков за каждый год использования этих земельных участков и вносится обладателем публичного сервитута единовременным платежом не позднее шести месяцев со дня принятия решения об установлении публичного сервитута.

8. ООО «Газпром газификация»:

8.1. В соответствии со ст.39.47 Земельного кодекса РФ, заключить с собственниками и землепользователями земельных участков, указанных в приложении 1, соглашение об осуществлении публичного сервитута в письменной форме путем составления одного документа, подписанного сторонами.

8.2. В течение 30 рабочих дней с даты издания настоящего постановления и далее ежегодно представлять в администрацию МО «Кингисеппский муниципальный район» график проведения работ по размещению и безопасной эксплуатации объекта системы газоснабжения –

«Межпоселковый газопровод от д.Ополье до д.Лялицы – д.Гурлево с отводом на д.Литизно Кингисеппского района Ленинградской области»;

8.3. Привести земли и земельные участки, указанные в приложении 1 в состояние, пригодное для использования в соответствии с видом разрешенного использования.

9. В течение пяти рабочих дней со дня принятия настоящего постановления:

9.1. разместить решение об установлении публичного сервитута на официальном сайте <https://www.kingisepplo.ru/>;

9.2. направить копию постановления об установлении публичного сервитута в Управление Федеральной службы государственной регистрации, кадастра и картографии по Ленинградской области;

9.3. направить ООО «Газпром газификация» копию постановления об установлении публичного сервитута, сведения о лицах, являющихся правообладателями земельных участков; сведения о лицах, подавших заявления об учете их прав (обременений прав) на земельные участки, способах связи с ними, копии документов, подтверждающих права указанных лиц на земельные участки.

10. Публичный сервитут устанавливается со дня внесения сведений о нем в Единый государственный реестр недвижимости.

11. Контроль за исполнением настоящего постановления возложить на первого заместителя главы администрации МО «Кингисеппский муниципальный район» по управлению имуществом, земельным отношениям и градостроительству С.Г. Соболева.

Глава администрации
МО «Кингисеппский муниципальный район»



Ю.И. Запалатский

Данилова, 48832
9 экз. 03.10.2023

**Перечень земельных участков и земель,
в отношении которых устанавливается Публичный сервитут**

№ п/п	Кадастровый номер земельного участка	Адрес или иное описание местоположения земельного участка
1.	Е3 47:20:0000000:32 (вх. 47:20:0835002:53)	Ленинградская область, Кингисеппский муниципальный район, Ополевское сельское поселение
2.	47:20:0000000:15279	Ленинградская область, р-н. Кингисеппский
3.	47:20:0834004:17	Ленинградская область, Кингисеппский муниципальный район, Ополевское сельское поселение, №4004/17
4.	Е3 47:20:0000000:32 (вх. 47:20:0834004:18)	Ленинградская область, Кингисеппский муниципальный район, Ополевское сельское поселение
5.	47:20:0000000:15280	Ленинградская область, р-н. Кингисеппский
6.	47:20:0000000:15281	Ленинградская область, р-н. Кингисеппский
7.	47:20:0834002:99	Ленинградская область, Кингисеппский район, Ополевское сельское поселение, участок находится в южной части кадастрового квартала
8.	Е3 47:20:0000000:31 (вх. 47:20:0834002:54)	Ленинградская область, Кингисеппский муниципальный район, Ополевское сельское поселение, АОЗТ "Ополье"
9.	Е3 47:20:0000000:104 (вх. 47:20:0835002:47)	Ленинградская область, Кингисеппский муниципальный район
10.	Е3 47:20:0000000:104 (вх. 47:20:0834004:40)	Ленинградская область, Кингисеппский муниципальный район
11.	Е3 47:20:0000000:104 (вх. 47:20:0813003:18)	Ленинградская область, Кингисеппский муниципальный район
12.	Е3 47:20:0000000:104 (вх. 47:20:0834004:35)	Ленинградская область, Кингисеппский муниципальный район

13.	47:20:0000000:14938	Ленинградская область, Кингисеппский муниципальный район, Ополевское сельское поселение, автомобильная дорога общего пользования "Гурлево - Керстово"
14.	47:20:0816001	Ленинградская область, Кингисеппский муниципальный район, Ополевское сельское поселение
15.	47:20:0835002	Ленинградская область, Кингисеппский муниципальный район, Ополевское сельское поселение
16.	47:20:0816002	Ленинградская область, Кингисеппский муниципальный район, Ополевское сельское поселение
17.	47:20:0834004	Ленинградская область, Кингисеппский муниципальный район, Ополевское сельское поселение
18.	47:20:0813004	Ленинградская область, Кингисеппский муниципальный район, Ополевское сельское поселение
19.	47:20:0813003	Ленинградская область, Кингисеппский муниципальный район, Ополевское сельское поселение
20.	47:20:0834002	Ленинградская область, Кингисеппский муниципальный район, Ополевское сельское поселение
21.	47:20:0812003	Ленинградская область, Кингисеппский муниципальный район, Ополевское сельское поселение
22.	47:20:0805001	Ленинградская область, Кингисеппский муниципальный район, Ополевское сельское поселение

ОПИСАНИЕ МЕСТОПОЛОЖЕНИЯ ГРАНИЦ

Публичный сервитут в отношении земель и земельных участков в целях строительства и эксплуатации линейного объекта системы газоснабжения местного значения «Межпоселковый газопровод от д. Ополе до д. Лялицы - д. Гурлево с отводом на д. Литизно Кингисеппского района Ленинградской области»

(наименование объекта, местоположение границ которого описано (далее - объект))

Раздел 1

Сведения об объекте

№ п/п	Характеристики объекта	Описание характеристик
1	2	3
1.	Местоположение объекта	Ленинградская область, район Кингисеппский
2.	Площадь объекта +/- величина погрешности определения площади (P +/- Дельта P)	82487 +/- 101 м ²
3.	Иные характеристики объекта	Публичный сервитут в отношении земель и земельных участков в целях строительства и эксплуатации линейного объекта системы газоснабжения местного значения «Межпоселковый газопровод от д. Ополе до д. Лялицы - д. Гурлево с отводом на д. Литизно Кингисеппского района Ленинградской области» сроком на 10 лет; в пользу ООО «Газпром газификация» (ИНН- 7813655197, ОГРН- 1217800107744, юридический адрес и фактический адрес: 194044, Санкт-Петербург, Большой Сампсониевский проспект, д. 60, литера А, тел. +7 (812) 613-33-00, электронная почта info@coggazprom.ru)

Раздел 2

Сведения о местоположении границ объекта

1. Система координат МСК-47, зона 1

2. Сведения о характерных точках границ объекта

Обозначение характерных точек границ	Координаты, м		Метод определения координат характерной точки	Средняя квадратическая погрешность положения характерной точки (Mt), м	Описание обозначения точки на местности (при наличии)
	X	Y			
1	2	3	4	5	6
1	383928.64	1303270.25	Геодезический метод	0.10	Закрепление отсутствует
2	383919.64	1303266.81	Геодезический метод	0.10	Закрепление отсутствует
3	383900.96	1303267.19	Геодезический метод	0.10	Закрепление отсутствует
4	383905.10	1303261.50	Геодезический метод	0.10	Закрепление отсутствует
5	383906.50	1303258.80	Геодезический метод	0.10	Закрепление отсутствует
6	383901.10	1303250.70	Геодезический метод	0.10	Закрепление отсутствует
7	383888.20	1303236.60	Геодезический метод	0.10	Закрепление отсутствует
8	383888.80	1303195.50	Геодезический метод	0.10	Закрепление отсутствует
9	383894.78	1303186.63	Геодезический метод	0.10	Закрепление отсутствует
10	383896.38	1303184.24	Геодезический метод	0.10	Закрепление отсутствует
11	383941.70	1303116.90	Геодезический метод	0.10	Закрепление отсутствует
12	383936.80	1303014.80	Геодезический метод	0.10	Закрепление отсутствует
13	383952.10	1303003.90	Геодезический метод	0.10	Закрепление отсутствует
14	383960.20	1302985.10	Геодезический метод	0.10	Закрепление отсутствует
15	384038.40	1302735.30	Геодезический метод	0.10	Закрепление отсутствует
16	384031.90	1302732.30	Геодезический метод	0.10	Закрепление отсутствует
17	383918.27	1302680.59	Геодезический метод	0.10	Закрепление отсутствует
18	383922.88	1302670.57	Геодезический метод	0.10	Закрепление отсутствует
19	383863.39	1302641.35	Геодезический метод	0.10	Закрепление отсутствует
20	383860.80	1302637.93	Геодезический метод	0.10	Закрепление отсутствует
21	383857.11	1302633.08	Геодезический метод	0.10	Закрепление отсутствует
22	383890.90	1302548.10	Геодезический метод	0.10	Закрепление отсутствует

2. Сведения о характерных точках границ объекта

Обозначение характерных точек границ	Координаты, м		Метод определения координат характерной точки	Средняя квадратическая погрешность положения характерной точки (M), м	Описание обозначения точки на местности (при наличии)
	X	Y			
1	2	3	4	5	6
23	383873.40	1302540.80	Геодезический метод	0.10	Закрепление отсутствует
24	383880.00	1302523.40	Геодезический метод	0.10	Закрепление отсутствует
25	383843.40	1302518.50	Геодезический метод	0.10	Закрепление отсутствует
26	383778.90	1302511.70	Геодезический метод	0.10	Закрепление отсутствует
27	383717.20	1302505.50	Геодезический метод	0.10	Закрепление отсутствует
28	383673.40	1302502.90	Геодезический метод	0.10	Закрепление отсутствует
29	383489.10	1302480.80	Геодезический метод	0.10	Закрепление отсутствует
30	383486.80	1302499.80	Геодезический метод	0.10	Закрепление отсутствует
31	383463.70	1302496.70	Геодезический метод	0.10	Закрепление отсутствует
32	383461.60	1302501.50	Геодезический метод	0.10	Закрепление отсутствует
33	383451.48	1302496.49	Геодезический метод	0.10	Закрепление отсутствует
34	383442.53	1302492.35	Геодезический метод	0.10	Закрепление отсутствует
35	383446.08	1302485.11	Геодезический метод	0.10	Закрепление отсутствует
36	383428.82	1302477.13	Геодезический метод	0.10	Закрепление отсутствует
37	383425.53	1302483.76	Геодезический метод	0.10	Закрепление отсутствует
38	383421.64	1302482.79	Геодезический метод	0.10	Закрепление отсутствует
39	383414.50	1302481.00	Геодезический метод	0.10	Закрепление отсутствует
40	383323.20	1302656.90	Геодезический метод	0.10	Закрепление отсутствует
41	383318.00	1302657.75	Геодезический метод	0.10	Закрепление отсутствует
42	383169.25	1302431.93	Геодезический метод	0.10	Закрепление отсутствует
43	383172.46	1302429.33	Геодезический метод	0.10	Закрепление отсутствует
44	383169.45	1302424.77	Геодезический метод	0.10	Закрепление отсутствует
45	383165.16	1302425.71	Геодезический метод	0.10	Закрепление отсутствует
46	383149.00	1302401.18	Геодезический метод	0.10	Закрепление отсутствует
47	383147.73	1302397.66	Геодезический метод	0.10	Закрепление отсутствует

2. Сведения о характерных точках границ объекта

Обозначение характерных точек границ	Координаты, м		Метод определения координат характерной точки	Средняя квадратическая погрешность положения характерной точки (Mt), м	Описание обозначения точки на местности (при наличии)
	X	Y			
1	2	3	4	5	6
48	383146.92	1302396.14	Геодезический метод	0.10	Закрепление отсутствует
49	383150.26	1302393.62	Геодезический метод	0.10	Закрепление отсутствует
50	383137.32	1302373.99	Геодезический метод	0.10	Закрепление отсутствует
51	383131.58	1302365.26	Геодезический метод	0.10	Закрепление отсутствует
52	383117.79	1302344.33	Геодезический метод	0.10	Закрепление отсутствует
53	383116.42	1302342.26	Геодезический метод	0.10	Закрепление отсутствует
54	383084.66	1302294.05	Геодезический метод	0.10	Закрепление отсутствует
55	383080.48	1302297.16	Геодезический метод	0.10	Закрепление отсутствует
56	382983.72	1302150.16	Геодезический метод	0.10	Закрепление отсутствует
57	382982.32	1302148.04	Геодезический метод	0.10	Закрепление отсутствует
58	382962.34	1302117.68	Геодезический метод	0.10	Закрепление отсутствует
59	382879.90	1301992.66	Геодезический метод	0.10	Закрепление отсутствует
60	382872.82	1301981.94	Геодезический метод	0.10	Закрепление отсутствует
61	382861.14	1301989.65	Геодезический метод	0.10	Закрепление отсутствует
62	382860.59	1301988.81	Геодезический метод	0.10	Закрепление отсутствует
63	382848.79	1301996.60	Геодезический метод	0.10	Закрепление отсутствует
64	382837.22	1302004.25	Геодезический метод	0.10	Закрепление отсутствует
65	382837.76	1302005.08	Геодезический метод	0.10	Закрепление отсутствует
66	382824.89	1302013.58	Геодезический метод	0.10	Закрепление отсутствует
67	382831.60	1302023.50	Геодезический метод	0.10	Закрепление отсутствует
68	382808.42	1302038.89	Геодезический метод	0.10	Закрепление отсутствует
69	382799.00	1302045.00	Геодезический метод	0.10	Закрепление отсутствует
70	382782.50	1302020.00	Геодезический метод	0.10	Закрепление отсутствует
71	382792.21	1302013.59	Геодезический метод	0.10	Закрепление отсутствует
72	382767.67	1301975.32	Геодезический метод	0.10	Закрепление отсутствует

2. Сведения о характерных точках границ объекта

Обозначение характерных точек границ	Координаты, м		Метод определения координат характерной точки	Средняя квадратическая погрешность положения характерной точки (Мт), м	Описание обозначения точки на местности (при наличии)
	X	Y			
1	2	3	4	5	6
73	382779.70	1301968.00	Геодезический метод	0.10	Закрепление отсутствует
74	382749.10	1301922.70	Геодезический метод	0.10	Закрепление отсутствует
75	382687.60	1301829.30	Геодезический метод	0.10	Закрепление отсутствует
76	382678.29	1301835.90	Геодезический метод	0.10	Закрепление отсутствует
77	382625.60	1301873.40	Геодезический метод	0.10	Закрепление отсутствует
78	382570.50	1301875.70	Геодезический метод	0.10	Закрепление отсутствует
79	382552.72	1301850.92	Геодезический метод	0.10	Закрепление отсутствует
80	382509.40	1301790.60	Геодезический метод	0.10	Закрепление отсутствует
81	382509.00	1301775.40	Геодезический метод	0.10	Закрепление отсутствует
82	382484.70	1301744.40	Геодезический метод	0.10	Закрепление отсутствует
83	382486.00	1301738.90	Геодезический метод	0.10	Закрепление отсутствует
84	382462.05	1301711.99	Геодезический метод	0.10	Закрепление отсутствует
85	382461.48	1301707.24	Геодезический метод	0.10	Закрепление отсутствует
86	382458.11	1301707.58	Геодезический метод	0.10	Закрепление отсутствует
87	382417.60	1301662.10	Геодезический метод	0.10	Закрепление отсутствует
88	382395.50	1301618.00	Геодезический метод	0.10	Закрепление отсутствует
89	382360.61	1301577.94	Геодезический метод	0.10	Закрепление отсутствует
90	382309.70	1301518.62	Геодезический метод	0.10	Закрепление отсутствует
91	382251.48	1301453.86	Геодезический метод	0.10	Закрепление отсутствует
92	382200.31	1301393.92	Геодезический метод	0.10	Закрепление отсутствует
93	382198.50	1301395.60	Геодезический метод	0.10	Закрепление отсутствует
94	382133.50	1301314.20	Геодезический метод	0.10	Закрепление отсутствует
95	382061.28	1301235.25	Геодезический метод	0.10	Закрепление отсутствует
96	381997.99	1301160.81	Геодезический метод	0.10	Закрепление отсутствует
97	381997.91	1301160.71	Геодезический метод	0.10	Закрепление отсутствует

2. Сведения о характерных точках границ объекта

Обозначение характерных точек границ	Координаты, м		Метод определения координат характерной точки	Средняя квадратическая погрешность положения характерной точки (Мг), м	Описание обозначения точки на местности (при наличии)
	X	Y			
1	2	3	4	5	6
98	381935.54	1301078.25	Геодезический метод	0.10	Закрепление отсутствует
99	381937.70	1301059.54	Геодезический метод	0.10	Закрепление отсутствует
100	381979.42	1301004.09	Геодезический метод	0.10	Закрепление отсутствует
101	381994.60	1300985.90	Геодезический метод	0.10	Закрепление отсутствует
102	381959.30	1300943.30	Геодезический метод	0.10	Закрепление отсутствует
103	381951.29	1300933.83	Геодезический метод	0.10	Закрепление отсутствует
104	381750.57	1300770.61	Геодезический метод	0.10	Закрепление отсутствует
105	381690.39	1300725.07	Геодезический метод	0.10	Закрепление отсутствует
106	381616.98	1300675.06	Геодезический метод	0.10	Закрепление отсутствует
107	381531.28	1300609.59	Геодезический метод	0.10	Закрепление отсутствует
108	381528.48	1300606.78	Геодезический метод	0.10	Закрепление отсутствует
109	381529.45	1300593.80	Геодезический метод	0.10	Закрепление отсутствует
110	381532.12	1300577.19	Геодезический метод	0.10	Закрепление отсутствует
111	381597.00	1300628.75	Геодезический метод	0.10	Закрепление отсутствует
112	381598.56	1300626.74	Геодезический метод	0.10	Закрепление отсутствует
113	381599.36	1300627.36	Геодезический метод	0.10	Закрепление отсутствует
114	381616.53	1300605.15	Геодезический метод	0.10	Закрепление отсутствует
115	381633.60	1300583.06	Геодезический метод	0.10	Закрепление отсутствует
116	381632.82	1300582.44	Геодезический метод	0.10	Закрепление отсутствует
117	381641.32	1300571.45	Геодезический метод	0.10	Закрепление отсутствует
118	381631.31	1300563.67	Геодезический метод	0.10	Закрепление отсутствует
119	381662.37	1300516.65	Геодезический метод	0.10	Закрепление отсутствует
120	381669.42	1300514.29	Геодезический метод	0.10	Закрепление отсутствует
121	381687.50	1300508.60	Геодезический метод	0.10	Закрепление отсутствует
122	381684.20	1300463.40	Геодезический метод	0.10	Закрепление отсутствует

2. Сведения о характерных точках границ объекта

Обозначение характерных точек границ	Координаты, м		Метод определения координат характерной точки	Средняя квадратическая погрешность положения характерной точки (M _t), м	Описание обозначения точки на местности (при наличии)
	X	Y			
1	2	3	4	5	6
123	381678.90	1300447.90	Геодезический метод	0.10	Закрепление отсутствует
124	381668.27	1300442.86	Геодезический метод	0.10	Закрепление отсутствует
125	381666.26	1300441.91	Геодезический метод	0.10	Закрепление отсутствует
126	381589.70	1300405.60	Геодезический метод	0.10	Закрепление отсутствует
127	381510.20	1300363.30	Геодезический метод	0.10	Закрепление отсутствует
128	381490.60	1300352.60	Геодезический метод	0.10	Закрепление отсутствует
129	381261.00	1300226.60	Геодезический метод	0.10	Закрепление отсутствует
130	381255.56	1300205.04	Геодезический метод	0.10	Закрепление отсутствует
131	381255.50	1300204.80	Геодезический метод	0.10	Закрепление отсутствует
132	381249.20	1300171.80	Геодезический метод	0.10	Закрепление отсутствует
133	381267.40	1300128.40	Геодезический метод	0.10	Закрепление отсутствует
134	381270.29	1300123.03	Геодезический метод	0.10	Закрепление отсутствует
135	381258.63	1300116.29	Геодезический метод	0.10	Закрепление отсутствует
136	381252.72	1300112.88	Геодезический метод	0.10	Закрепление отсутствует
137	381247.40	1300109.80	Геодезический метод	0.10	Закрепление отсутствует
138	381244.69	1300108.26	Геодезический метод	0.10	Закрепление отсутствует
139	381241.90	1300114.10	Геодезический метод	0.10	Закрепление отсутствует
140	381223.50	1300104.20	Геодезический метод	0.10	Закрепление отсутствует
141	381235.20	1300081.90	Геодезический метод	0.10	Закрепление отсутствует
142	381241.00	1300084.70	Геодезический метод	0.10	Закрепление отсутствует
143	381242.00	1300082.50	Геодезический метод	0.10	Закрепление отсутствует
144	381255.44	1300059.38	Геодезический метод	0.10	Закрепление отсутствует
145	381269.31	1300029.39	Геодезический метод	0.10	Закрепление отсутствует
146	381268.60	1300022.10	Геодезический метод	0.10	Закрепление отсутствует
147	381240.90	1299982.70	Геодезический метод	0.10	Закрепление отсутствует

2. Сведения о характерных точках границ объекта

Обозначение характерных точек границ	Координаты, м		Метод определения координат характерной точки	Средняя квадратическая погрешность положения характерной точки (Mt), м	Описание обозначения точки на местности (при наличии)
	X	Y			
1	2	3	4	5	6
148	381228.80	1299974.90	Геодезический метод	0.10	Закрепление отсутствует
149	381219.00	1299969.10	Геодезический метод	0.10	Закрепление отсутствует
150	381216.00	1299971.90	Геодезический метод	0.10	Закрепление отсутствует
151	381202.50	1299963.40	Геодезический метод	0.10	Закрепление отсутствует
152	381205.05	1299957.72	Геодезический метод	0.10	Закрепление отсутствует
153	381214.81	1299935.70	Геодезический метод	0.10	Закрепление отсутствует
154	381225.30	1299943.70	Геодезический метод	0.10	Закрепление отсутствует
155	381215.60	1299958.40	Геодезический метод	0.10	Закрепление отсутствует
156	381223.50	1299963.00	Геодезический метод	0.10	Закрепление отсутствует
157	381255.10	1299985.20	Геодезический метод	0.10	Закрепление отсутствует
158	381279.71	1300022.27	Геодезический метод	0.10	Закрепление отсутствует
159	381279.63	1300022.33	Геодезический метод	0.10	Закрепление отсутствует
160	381280.73	1300024.01	Геодезический метод	0.10	Закрепление отсутствует
161	381280.82	1300023.94	Геодезический метод	0.10	Закрепление отсутствует
162	381282.39	1300026.31	Геодезический метод	0.10	Закрепление отсутствует
163	381262.30	1300058.70	Геодезический метод	0.10	Закрепление отсутствует
164	381248.50	1300089.10	Геодезический метод	0.10	Закрепление отсутствует
165	381253.00	1300091.20	Геодезический метод	0.10	Закрепление отсутствует
166	381249.40	1300098.70	Геодезический метод	0.10	Закрепление отсутствует
167	381247.01	1300103.77	Геодезический метод	0.10	Закрепление отсутствует
168	381249.65	1300105.32	Геодезический метод	0.10	Закрепление отсутствует
169	381249.20	1300106.22	Геодезический метод	0.10	Закрепление отсутствует
170	381254.47	1300109.27	Геодезический метод	0.10	Закрепление отсутствует
171	381260.37	1300112.68	Геодезический метод	0.10	Закрепление отсутствует
172	381260.81	1300111.78	Геодезический метод	0.10	Закрепление отсутствует

2. Сведения о характерных точках границ объекта

Обозначение характерных точек границ	Координаты, м		Метод определения координат характерной точки	Средняя квадратическая погрешность положения характерной точки (M _t), м	Описание обозначения точки на местности (при наличии)
	X	Y			
1	2	3	4	5	6
173	381272.60	1300118.59	Геодезический метод	0.10	Закрепление отсутствует
174	381278.90	1300106.60	Геодезический метод	0.10	Закрепление отсутствует
175	381306.50	1300121.20	Геодезический метод	0.10	Закрепление отсутствует
176	381295.36	1300143.54	Геодезический метод	0.10	Закрепление отсутствует
177	381280.47	1300136.32	Геодезический метод	0.10	Закрепление отсутствует
178	381261.60	1300173.70	Геодезический метод	0.10	Закрепление отсутствует
179	381268.80	1300210.40	Геодезический метод	0.10	Закрепление отсутствует
180	381268.84	1300210.62	Геодезический метод	0.10	Закрепление отсутствует
181	381270.10	1300217.00	Геодезический метод	0.10	Закрепление отсутствует
182	381313.80	1300242.39	Геодезический метод	0.10	Закрепление отсутствует
183	381368.57	1300269.86	Геодезический метод	0.10	Закрепление отсутствует
184	381410.90	1300290.20	Геодезический метод	0.10	Закрепление отсутствует
185	381414.70	1300299.50	Геодезический метод	0.10	Закрепление отсутствует
186	381454.40	1300315.00	Геодезический метод	0.10	Закрепление отсутствует
187	381494.10	1300327.90	Геодезический метод	0.10	Закрепление отсутствует
188	381518.50	1300341.00	Геодезический метод	0.10	Закрепление отсутствует
189	381538.90	1300359.00	Геодезический метод	0.10	Закрепление отсутствует
190	381586.00	1300387.20	Геодезический метод	0.10	Закрепление отсутствует
191	381620.03	1300402.13	Геодезический метод	0.10	Закрепление отсутствует
192	381633.40	1300408.00	Геодезический метод	0.10	Закрепление отсутствует
193	381682.77	1300431.75	Геодезический метод	0.10	Закрепление отсутствует
194	381691.20	1300435.80	Геодезический метод	0.10	Закрепление отсутствует
195	381697.82	1300511.50	Геодезический метод	0.10	Закрепление отсутствует
196	381669.00	1300548.70	Геодезический метод	0.10	Закрепление отсутствует
197	381691.30	1300566.10	Геодезический метод	0.10	Закрепление отсутствует

2. Сведения о характерных точках границ объекта

Обозначение характерных точек границ	Координаты, м		Метод определения координат характерной точки	Средняя квадратическая погрешность положения характерной точки (Мп), м	Описание обозначения точки на местности (при наличии)
	X	Y			
1	2	3	4	5	6
198	381669.82	1300593.57	Геодезический метод	0.10	Закрепление отсутствует
199	381646.05	1300575.12	Геодезический метод	0.10	Закрепление отсутствует
200	381637.58	1300586.08	Геодезический метод	0.10	Закрепление отсутствует
201	381636.77	1300585.49	Геодезический метод	0.10	Закрепление отсутствует
202	381619.69	1300607.59	Геодезический метод	0.10	Закрепление отсутствует
203	381602.53	1300629.80	Геодезический метод	0.10	Закрепление отсутствует
204	381603.31	1300630.40	Геодезический метод	0.10	Закрепление отсутствует
205	381598.47	1300636.67	Геодезический метод	0.10	Закрепление отсутствует
206	381712.80	1300723.40	Геодезический метод	0.10	Закрепление отсутствует
207	381857.30	1300837.00	Геодезический метод	0.10	Закрепление отсутствует
208	381975.90	1300937.10	Геодезический метод	0.10	Закрепление отсутствует
209	382010.80	1300985.40	Геодезический метод	0.10	Закрепление отсутствует
210	381980.49	1301024.79	Геодезический метод	0.10	Закрепление отсутствует
211	381980.38	1301024.88	Геодезический метод	0.10	Закрепление отсутствует
212	381980.80	1301025.20	Геодезический метод	0.10	Закрепление отсутствует
213	381972.30	1301034.00	Геодезический метод	0.10	Закрепление отсутствует
214	381951.00	1301061.20	Геодезический метод	0.10	Закрепление отсутствует
215	381949.70	1301077.90	Геодезический метод	0.10	Закрепление отсутствует
216	382021.60	1301170.50	Геодезический метод	0.10	Закрепление отсутствует
217	382063.20	1301211.70	Геодезический метод	0.10	Закрепление отсутствует
218	382061.90	1301213.22	Геодезический метод	0.10	Закрепление отсутствует
219	382066.63	1301219.98	Геодезический метод	0.10	Закрепление отсутствует
220	382089.60	1301252.90	Геодезический метод	0.10	Закрепление отсутствует
221	382094.91	1301258.49	Геодезический метод	0.10	Закрепление отсутствует
222	382100.73	1301253.75	Геодезический метод	0.10	Закрепление отсутствует

2. Сведения о характерных точках границ объекта

Обозначение характерных точек границ	Координаты, м		Метод определения координат характерной точки	Средняя квадратическая погрешность положения характерной точки (M _t), м	Описание обозначения точки на местности (при наличии)
	X	Y			
1	2	3	4	5	6
223	382127.70	1301286.85	Геодезический метод	0.10	Закрепление отсутствует
224	382138.10	1301274.50	Геодезический метод	0.10	Закрепление отсутствует
225	382143.10	1301268.60	Геодезический метод	0.10	Закрепление отсутствует
226	382151.70	1301281.00	Геодезический метод	0.10	Закрепление отсутствует
227	382146.42	1301289.18	Геодезический метод	0.10	Закрепление отсутствует
228	382141.19	1301304.22	Геодезический метод	0.10	Закрепление отсутствует
229	382154.53	1301319.07	Геодезический метод	0.10	Закрепление отсутствует
230	382209.40	1301386.10	Геодезический метод	0.10	Закрепление отсутствует
231	382318.70	1301510.70	Геодезический метод	0.10	Закрепление отсутствует
232	382330.51	1301524.59	Геодезический метод	0.10	Закрепление отсутствует
233	382369.43	1301570.37	Геодезический метод	0.10	Закрепление отсутствует
234	382402.65	1301603.52	Геодезический метод	0.10	Закрепление отсутствует
235	382425.90	1301656.40	Геодезический метод	0.10	Закрепление отсутствует
236	382444.80	1301663.90	Геодезический метод	0.10	Закрепление отсутствует
237	382466.12	1301694.94	Геодезический метод	0.10	Закрепление отсутствует
238	382465.77	1301696.82	Геодезический метод	0.10	Закрепление отсутствует
239	382467.63	1301697.13	Геодезический метод	0.10	Закрепление отсутствует
240	382472.70	1301704.50	Геодезический метод	0.10	Закрепление отсутствует
241	382498.80	1301738.30	Геодезический метод	0.10	Закрепление отсутствует
242	382513.60	1301752.38	Геодезический метод	0.10	Закрепление отсутствует
243	382521.08	1301759.10	Геодезический метод	0.10	Закрепление отсутствует
244	382526.35	1301762.68	Геодезический метод	0.10	Закрепление отсутствует
245	382530.57	1301765.28	Геодезический метод	0.10	Закрепление отсутствует
246	382518.88	1301777.35	Геодезический метод	0.10	Закрепление отсутствует
247	382518.28	1301781.44	Геодезический метод	0.10	Закрепление отсутствует

2. Сведения о характерных точках границ объекта

Обозначение характерных точек границ	Координаты, м		Метод определения координат характерной точки	Средняя квадратическая погрешность положения характерной точки (Mt), м	Описание обозначения точки на местности (при наличии)
	X	Y			
1	2	3	4	5	6
248	382558.47	1301839.06	Геодезический метод	0.10	Закрепление отсутствует
249	382573.69	1301859.47	Геодезический метод	0.10	Закрепление отсутствует
250	382575.83	1301859.74	Геодезический метод	0.10	Закрепление отсутствует
251	382603.21	1301843.87	Геодезический метод	0.10	Закрепление отсутствует
252	382610.03	1301852.05	Геодезический метод	0.10	Закрепление отсутствует
253	382623.21	1301863.72	Геодезический метод	0.10	Закрепление отсутствует
254	382672.57	1301826.98	Геодезический метод	0.10	Закрепление отсутствует
255	382691.30	1301813.04	Геодезический метод	0.10	Закрепление отсутствует
256	382759.10	1301916.00	Геодезический метод	0.10	Закрепление отсутствует
257	382821.51	1302008.62	Геодезический метод	0.10	Закрепление отсутствует
258	382834.46	1302000.07	Геодезический метод	0.10	Закрепление отсутствует
259	382835.01	1302000.91	Геодезический метод	0.10	Закрепление отсутствует
260	382846.59	1301993.27	Геодезический метод	0.10	Закрепление отсутствует
261	382858.38	1301985.47	Геодезический метод	0.10	Закрепление отсутствует
262	382857.84	1301984.64	Геодезический метод	0.10	Закрепление отсутствует
263	382869.52	1301976.92	Геодезический метод	0.10	Закрепление отсутствует
264	382867.30	1301973.60	Геодезический метод	0.10	Закрепление отсутствует
265	382857.30	1301973.90	Геодезический метод	0.10	Закрепление отсутствует
266	382850.32	1301964.72	Геодезический метод	0.10	Закрепление отсутствует
267	382847.90	1301961.60	Геодезический метод	0.10	Закрепление отсутствует
268	382850.00	1301957.90	Геодезический метод	0.10	Закрепление отсутствует
269	382857.50	1301952.20	Геодезический метод	0.10	Закрепление отсутствует
270	382864.01	1301947.25	Геодезический метод	0.10	Закрепление отсутствует
271	382868.31	1301955.91	Геодезический метод	0.10	Закрепление отсутствует
272	382885.02	1301966.23	Геодезический метод	0.10	Закрепление отсутствует

2. Сведения о характерных точках границ объекта

Обозначение характерных точек границ	Координаты, м		Метод определения координат характерной точки	Средняя квадратическая погрешность положения характерной точки (M _t), м	Описание обозначения точки на местности (при наличии)
	X	Y			
1	2	3	4	5	6
273	382895.48	1301964.91	Геодезический метод	0.10	Закрепление отсутствует
274	382911.49	1301988.69	Геодезический метод	0.10	Закрепление отсутствует
275	382898.06	1301997.85	Геодезический метод	0.10	Закрепление отсутствует
276	382964.84	1302099.79	Геодезический метод	0.10	Закрепление отсутствует
277	382985.84	1302131.70	Геодезический метод	0.10	Закрепление отсутствует
278	382987.65	1302134.45	Геодезический метод	0.10	Закрепление отсутствует
279	382999.68	1302152.74	Геодезический метод	0.10	Закрепление отсутствует
280	383000.47	1302154.16	Геодезический метод	0.10	Закрепление отсутствует
281	383008.40	1302167.39	Геодезический метод	0.10	Закрепление отсутствует
282	383013.65	1302175.76	Геодезический метод	0.10	Закрепление отсутствует
283	383014.58	1302175.39	Геодезический метод	0.10	Закрепление отсутствует
284	383049.00	1302227.70	Геодезический метод	0.10	Закрепление отсутствует
285	383065.54	1302252.65	Геодезический метод	0.10	Закрепление отсутствует
286	383085.37	1302239.57	Геодезический метод	0.10	Закрепление отсутствует
287	383097.68	1302257.71	Геодезический метод	0.10	Закрепление отсутствует
288	383086.18	1302265.80	Геодезический метод	0.10	Закрепление отсутствует
289	383098.32	1302284.24	Геодезический метод	0.10	Закрепление отсутствует
290	383100.48	1302282.74	Геодезический метод	0.10	Закрепление отсутствует
291	383125.10	1302319.43	Геодезический метод	0.10	Закрепление отсутствует
292	383132.33	1302330.56	Геодезический метод	0.10	Закрепление отсутствует
293	383136.92	1302337.63	Геодезический метод	0.10	Закрепление отсутствует
294	383143.63	1302347.96	Геодезический метод	0.10	Закрепление отсутствует
295	383144.43	1302350.42	Геодезический метод	0.10	Закрепление отсутствует
296	383145.62	1302351.03	Геодезический метод	0.10	Закрепление отсутствует
297	383156.47	1302367.74	Геодезический метод	0.10	Закрепление отсутствует

2. Сведения о характерных точках границ объекта

Обозначение характерных точек границ	Координаты, м		Метод определения координат характерной точки	Средняя квадратическая погрешность положения характерной точки (Mt), м	Описание обозначения точки на местности (при наличии)
	X	Y			
1	2	3	4	5	6
298	383166.40	1302383.03	Геодезический метод	0.10	Закрепление отсутствует
299	383166.22	1302387.32	Геодезический метод	0.10	Закрепление отсутствует
300	383176.07	1302410.69	Геодезический метод	0.10	Закрепление отсутствует
301	383189.65	1302401.54	Геодезический метод	0.10	Закрепление отсутствует
302	383201.59	1302418.62	Геодезический метод	0.10	Закрепление отсутствует
303	383184.27	1302431.41	Геодезический метод	0.10	Закрепление отсутствует
304	383197.30	1302452.60	Геодезический метод	0.10	Закрепление отсутствует
305	383315.90	1302632.70	Геодезический метод	0.10	Закрепление отсутствует
306	383323.00	1302631.20	Геодезический метод	0.10	Закрепление отсутствует
307	383353.30	1302573.00	Геодезический метод	0.10	Закрепление отсутствует
308	383344.80	1302568.60	Геодезический метод	0.10	Закрепление отсутствует
309	383358.60	1302542.00	Геодезический метод	0.10	Закрепление отсутствует
310	383367.10	1302546.40	Геодезический метод	0.10	Закрепление отсутствует
311	383398.70	1302485.30	Геодезический метод	0.10	Закрепление отсутствует
312	383380.90	1302475.20	Геодезический метод	0.10	Закрепление отсутствует
313	383390.90	1302456.40	Геодезический метод	0.10	Закрепление отсутствует
314	383412.22	1302465.49	Геодезический метод	0.10	Закрепление отсутствует
315	383421.41	1302460.59	Геодезический метод	0.10	Закрепление отсутствует
316	383422.70	1302459.90	Геодезический метод	0.10	Закрепление отсутствует
317	383434.42	1302465.81	Геодезический метод	0.10	Закрепление отсутствует
318	383430.60	1302473.54	Геодезический метод	0.10	Закрепление отсутствует
319	383447.84	1302481.51	Геодезический метод	0.10	Закрепление отсутствует
320	383451.43	1302474.20	Геодезический метод	0.10	Закрепление отсутствует
321	383459.46	1302478.17	Геодезический метод	0.10	Закрепление отсутствует
322	383463.90	1302467.98	Геодезический метод	0.10	Закрепление отсутствует

2. Сведения о характерных точках границ объекта

Обозначение характерных точек границ	Координаты, м		Метод определения координат характерной точки	Средняя квадратическая погрешность положения характерной точки (M _t), м	Описание обозначения точки на местности (при наличии)
	X	Y			
1	2	3	4	5	6
323	383545.90	1302476.00	Геодезический метод	0.10	Закрепление отсутствует
324	383632.50	1302486.40	Геодезический метод	0.10	Закрепление отсутствует
325	383674.50	1302491.30	Геодезический метод	0.10	Закрепление отсутствует
326	383715.00	1302493.00	Геодезический метод	0.10	Закрепление отсутствует
327	383822.30	1302505.00	Геодезический метод	0.10	Закрепление отсутствует
328	383909.70	1302515.10	Геодезический метод	0.10	Закрепление отсутствует
329	383910.20	1302513.90	Геодезический метод	0.10	Закрепление отсутствует
330	383911.06	1302511.61	Геодезический метод	0.10	Закрепление отсутствует
331	383917.28	1302512.30	Геодезический метод	0.10	Закрепление отсутствует
332	383920.40	1302512.60	Геодезический метод	0.10	Закрепление отсутствует
333	383920.00	1302515.10	Геодезический метод	0.10	Закрепление отсутствует
334	383918.30	1302529.70	Геодезический метод	0.10	Закрепление отсутствует
335	383911.96	1302530.36	Геодезический метод	0.10	Закрепление отсутствует
336	383910.59	1302530.46	Геодезический метод	0.10	Закрепление отсутствует
337	383873.16	1302632.10	Геодезический метод	0.10	Закрепление отсутствует
338	383876.22	1302636.61	Геодезический метод	0.10	Закрепление отсутствует
339	383915.51	1302650.10	Геодезический метод	0.10	Закрепление отсутствует
340	383937.40	1302661.40	Геодезический метод	0.10	Закрепление отсутствует
341	383934.20	1302668.44	Геодезический метод	0.10	Закрепление отсутствует
342	383934.01	1302668.85	Геодезический метод	0.10	Закрепление отсутствует
343	383931.38	1302674.63	Геодезический метод	0.10	Закрепление отсутствует
344	384019.74	1302716.88	Геодезический метод	0.10	Закрепление отсутствует
345	384019.78	1302716.78	Геодезический метод	0.10	Закрепление отсутствует
346	384035.98	1302724.18	Геодезический метод	0.10	Закрепление отсутствует
347	384051.00	1302727.60	Геодезический метод	0.10	Закрепление отсутствует

2. Сведения о характерных точках границ объекта

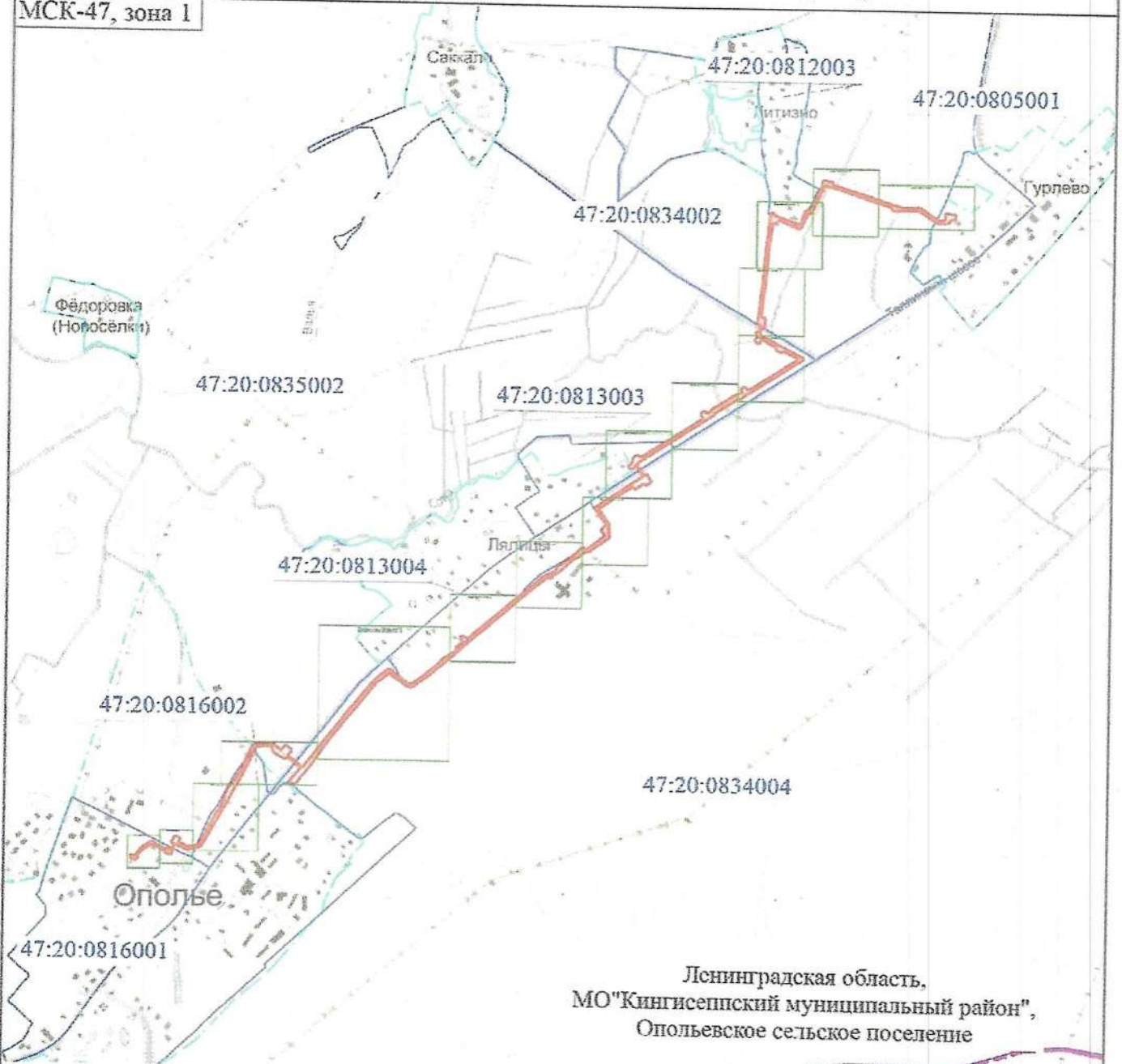
Обозначение характерных точек границ	Координаты, м		Метод определения координат характерной точки	Средняя квадратическая погрешность положения характерной точки (Mt), м	Описание обозначения точки на местности (при наличии)
	X	Y			
1	2	3	4	5	6
348	384059.70	1302730.30	Геодезический метод	0.10	Закрепление отсутствует
349	384047.80	1302768.50	Геодезический метод	0.10	Закрепление отсутствует
350	384039.10	1302765.80	Геодезический метод	0.10	Закрепление отсутствует
351	383951.00	1303052.80	Геодезический метод	0.10	Закрепление отсутствует
352	383953.90	1303120.30	Геодезический метод	0.10	Закрепление отсутствует
353	383906.99	1303189.91	Геодезический метод	0.10	Закрепление отсутствует
354	383905.88	1303190.59	Геодезический метод	0.10	Закрепление отсутствует
355	383905.45	1303192.37	Геодезический метод	0.10	Закрепление отсутствует
356	383899.70	1303202.30	Геодезический метод	0.10	Закрепление отсутствует
357	383900.01	1303225.81	Геодезический метод	0.10	Закрепление отсутствует
358	383931.57	1303226.96	Геодезический метод	0.10	Закрепление отсутствует
359	383925.38	1303259.74	Геодезический метод	0.10	Закрепление отсутствует
360	383925.72	1303260.92	Геодезический метод	0.10	Закрепление отсутствует
361	383926.70	1303264.20	Геодезический метод	0.10	Закрепление отсутствует
1	383928.64	1303270.25	Геодезический метод	0.10	Закрепление отсутствует

3. Сведения о характерных точках части (частей) границы объекта

Обозначение характерных точек части границы	Координаты, м		Метод определения координат характерной точки	Средняя квадратическая погрешность положения характерной точки (Mt), м	Описание обозначения точки на местности (при наличии)
	X	Y			
1	2	3	4	5	6
-	-	-	-	-	-

Схема расположения границ публичного сервитута

МСК-47, зона I



Ленинградская область,
МО "Кингисеппский муниципальный район",
Ополевское сельское поселение

Масштаб 1:25000

Условные обозначения

- - Проектные границы публичного сервитута
- - Проектное местоположение газопровода
- Граница кадастрового квартала
- Граница муниципального образования
- Граница населенного пункта
- 47:20:0835002 - Номер кадастрового квартала

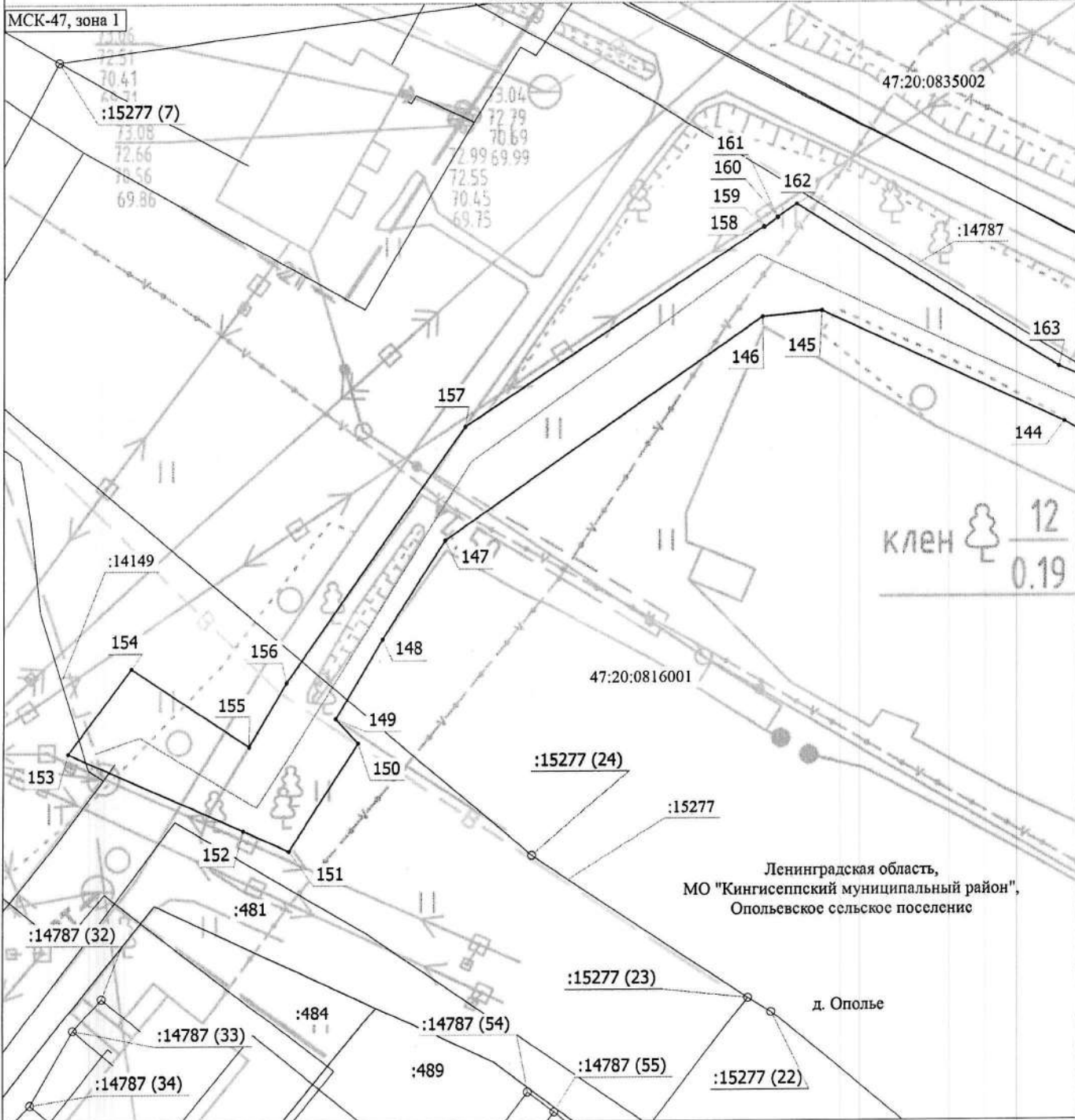
Ленинградская область,
МО "Кингисеппский муниципальный район", Ополевское сельское поселение

- Наименование муниципального образования

Схема расположения границ публичного сервитута

Выносной лист I

МСК-47, зона I



Ленинградская область,
МО "Кингисеппский муниципальный район",
Опольевское сельское поселение

д. Ополье

Масштаб 1:500

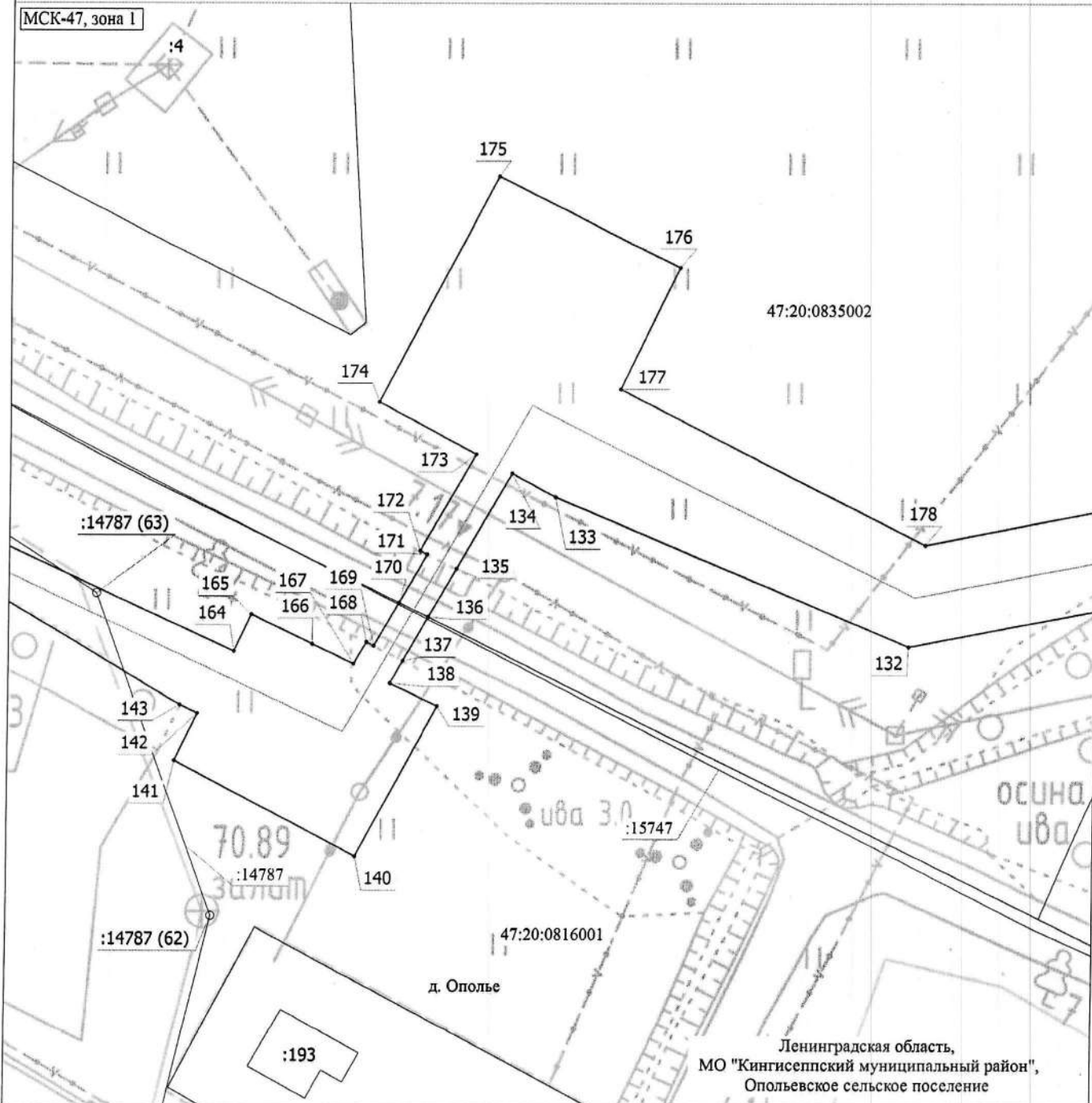
Условные обозначения

- - Характерная точка границы, сведения о которой позволяют однозначно определить ее положение на местности
- - Проектные границы публичного сервитута
- - Часть границы, сведения ЕГРН о которой позволяют однозначно определить ее положение на местности
- - Граница кадастрового квартала
- :14787 (32) - Обозначение контура сооружения
- Ленинградская область, МО "Кингисеппский муниципальный район", Опольевское сельское поселение - Наименование муниципального образования
- 1 - Обозначение новой характерной точки
- - Проектное местоположение газопровода
- - Граница здания
- :481 - Кадастровый номер земельного участка
- 47:20:0835002 - Номер кадастрового квартала

Схема расположения границ публичного сервитута

Выносной лист 2

МСК-47, зона I



Ленинградская область,
МО "Кингисеппский муниципальный район",
Опольевское сельское поселение

Масштаб 1:500

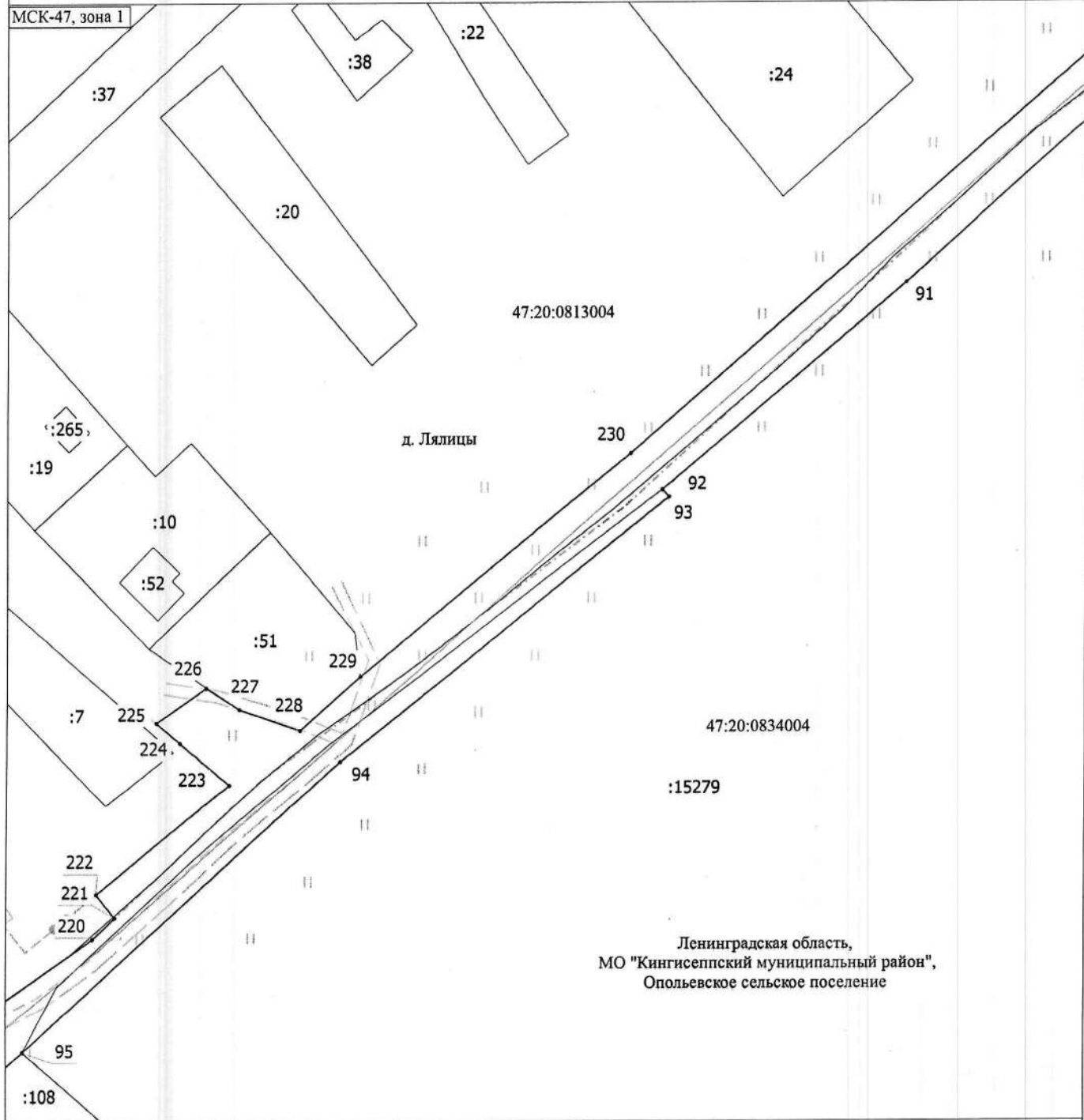
Условные обозначения

- | | | | |
|---------------|---|---|---|
| • | - Характерная точка границы, сведения о которой позволяют однозначно определить ее положение на местности | 1 | - Обозначение новой характерной точки |
| — | - Проектные границы публичного сервитута | — | - Проектное местоположение газопровода |
| — | - Часть границы, сведения ЕГРН о которой позволяют однозначно определить ее положение на местности | — | - Граница здания |
| — | - Граница кадастрового квартала | :4 | - Кадастровый номер земельного участка |
| :193 | - Кадастровый номер здания | :14787 (62) | - Обозначение контура сооружения |
| 47:20:0835002 | - Номер кадастрового квартала | Ленинградская область, МО "Кингисеппский муниципальный район", Опольевское сельское поселение | - Наименование муниципального образования |

Схема расположения границ публичного сервитута

Выносной лист 6

МСК-47, зона 1



Ленинградская область,
МО "Кингисеппский муниципальный район",
Опольевское сельское поселение

Масштаб 1:1000

Условные обозначения

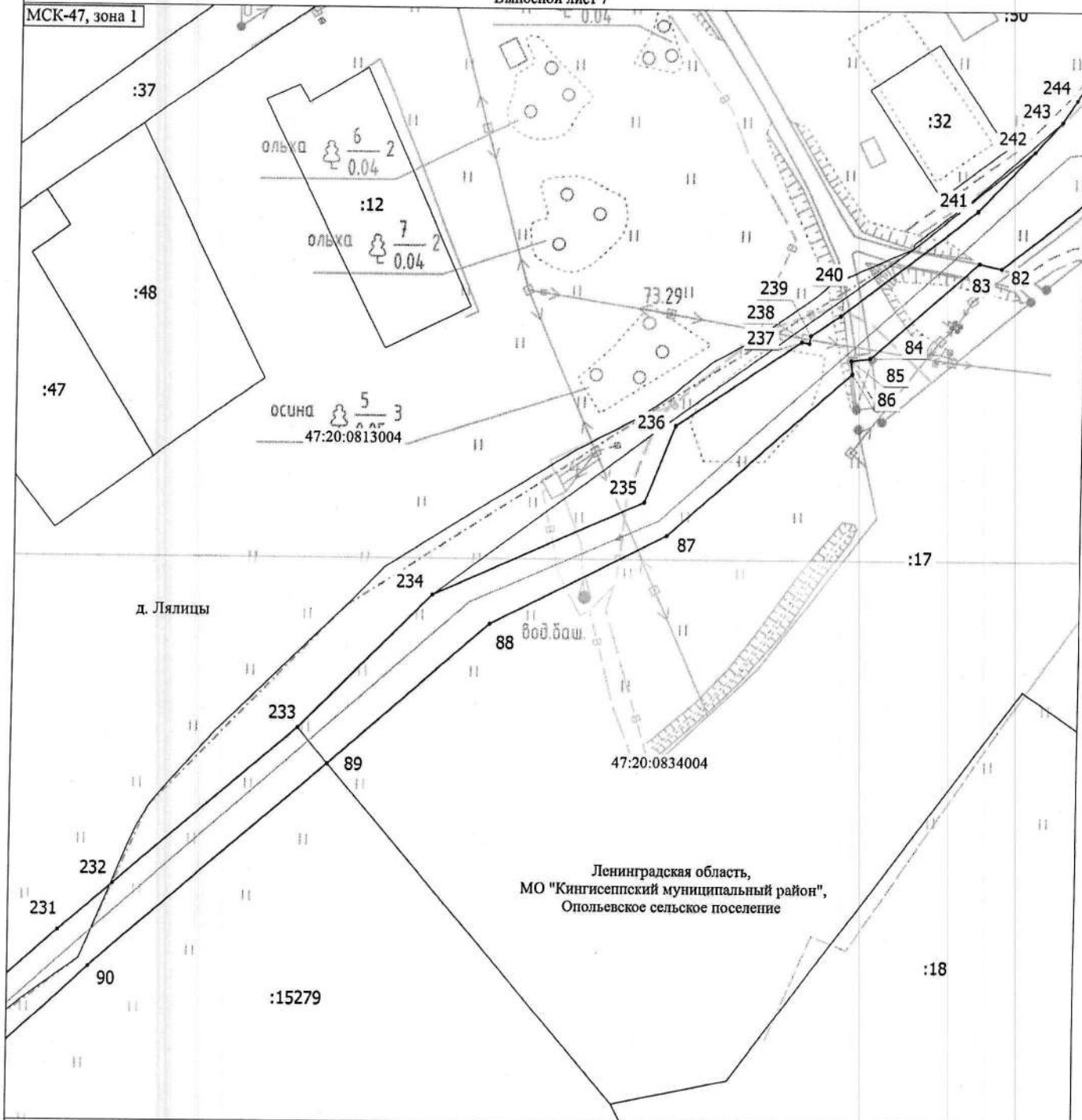
- - Характерная точка границы, сведения о которой позволяют однозначно определить ее положение на местности
- - Проектные границы публичного сервитута
- - Часть границы, сведения ЕГРН о которой позволяют однозначно определить ее положение на местности
- - Граница кадастрового квартала
- :108 - Кадастровый номер земельного участка
- 47:20:0835002 - Номер кадастрового квартала

- 1 - Обозначение новой характерной точки
- - Проектное местоположение газопровода
- - Граница здания, сооружения
- - Граница населенного пункта
- :52 - Кадастровый номер здания
- Ленинградская область, МО "Кингисеппский муниципальный район", Опольевское сельское поселение - Наименование муниципального образования

Схема расположения границ публичного сервитута

Выносной лист 7

МСК-47, зона I



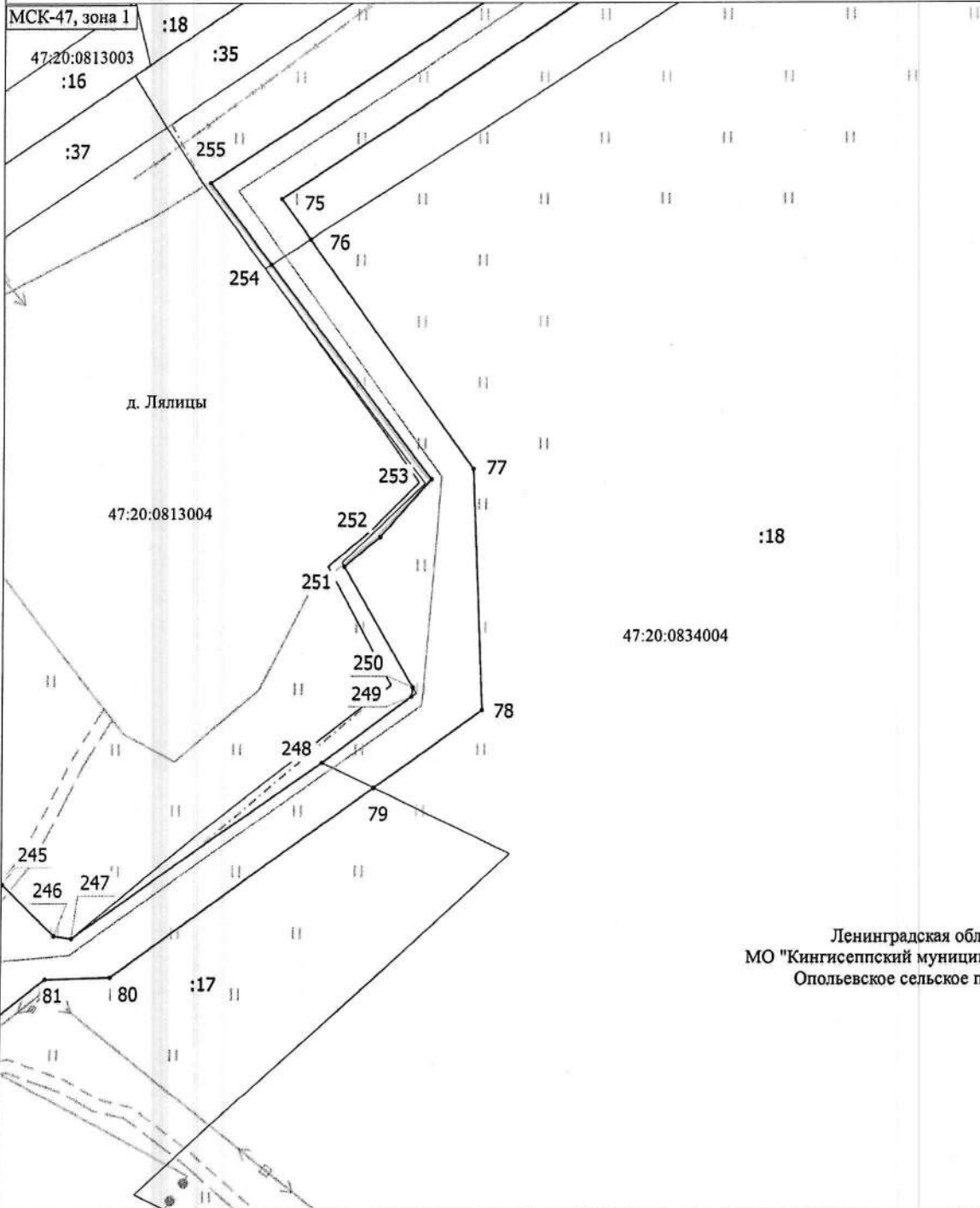
Масштаб 1:1000

Условные обозначения

- | | | | |
|-----|---|---------------|--|
| • | - Характерная точка границы, сведения о которой позволяют однозначно определить ее положение на местности | 1 | - Обозначение новой характерной точки |
| — | - Проектные границы публичного сервитута | — | - Проектное местоположение газопровода |
| — | - Часть границы, сведения ЕГРН о которой позволяют однозначно определить ее положение на местности | — | - Граница здания, сооружения |
| — | - Граница кадастрового квартала | — | - Граница населенного пункта |
| :18 | - Кадастровый номер земельного участка | 47:20:0835002 | - Номер кадастрового квартала |
- Ленинградская область, МО "Кингисеппский муниципальный район", Опольевское сельское поселение

Схема расположения границ публичного сервитута

Выносной лист 8



Ленинградская область,
МО "Кингисеппский муниципальный район",
Опольевское сельское поселение

Масштаб 1:1000

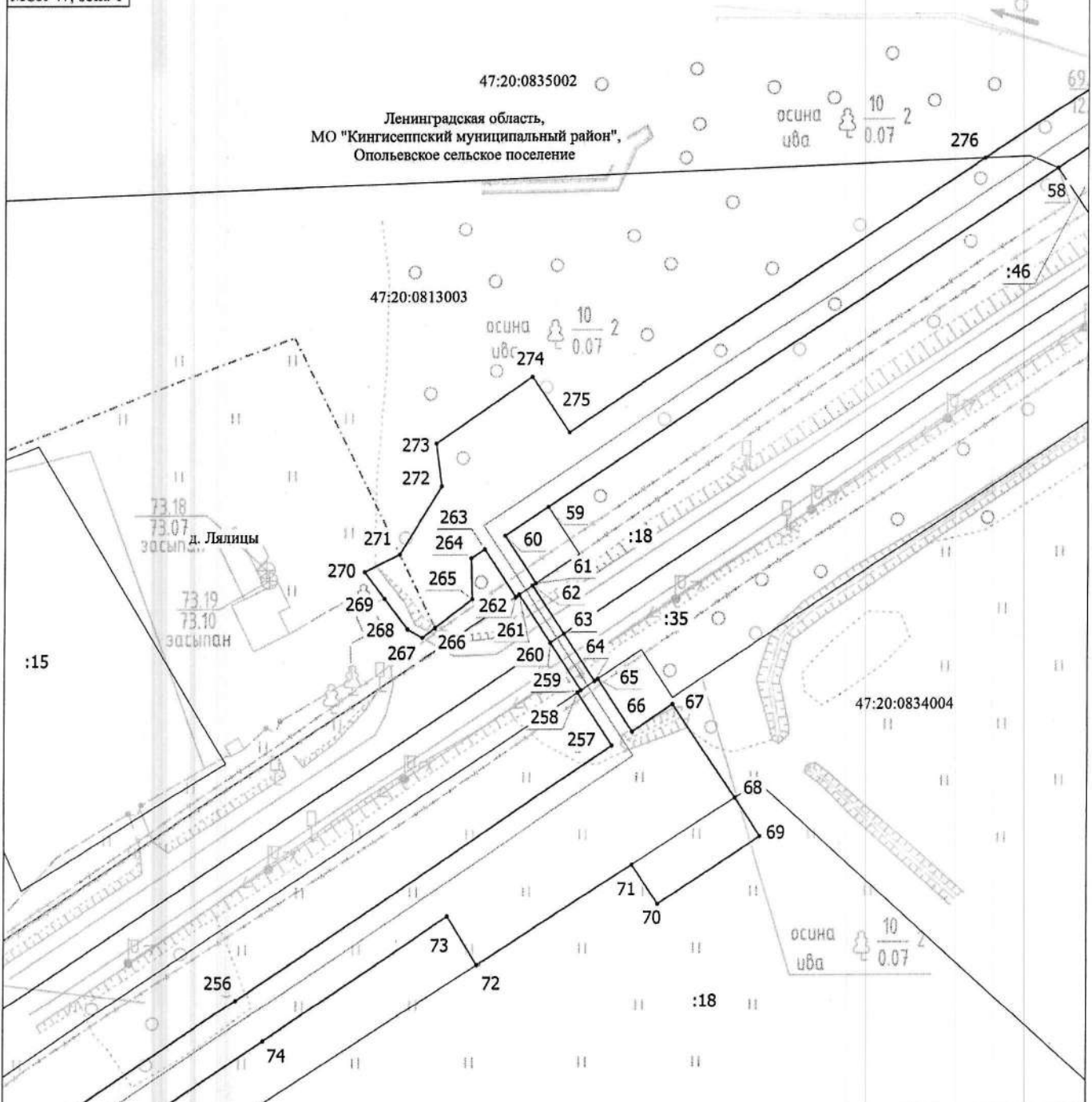
Условные обозначения

- | | |
|--|--|
| <ul style="list-style-type: none"> • - Характерная точка границы, сведения о которой позволяют однозначно определить ее положение на местности — - Проектные границы публичного сервитута — - Часть границы, сведения ЕГРН о которой позволяют однозначно определить ее положение на местности — - Граница кадастрового квартала :18 - Кадастровый номер земельного участка | <ul style="list-style-type: none"> 1 - Обозначение новой характерной точки — - Проектное местоположение газопровода — - Граница здания, сооружения — - Граница населенного пункта 47:20:0835002 - Номер кадастрового квартала |
|--|--|
- Ленинградская область, МО "Кингисеппский муниципальный район", Опольевское сельское поселение - Наименование муниципального образования

Схема расположения границ публичного сервитута

Выносной лист 9

МСК-47, зона 1



Масштаб 1:1000

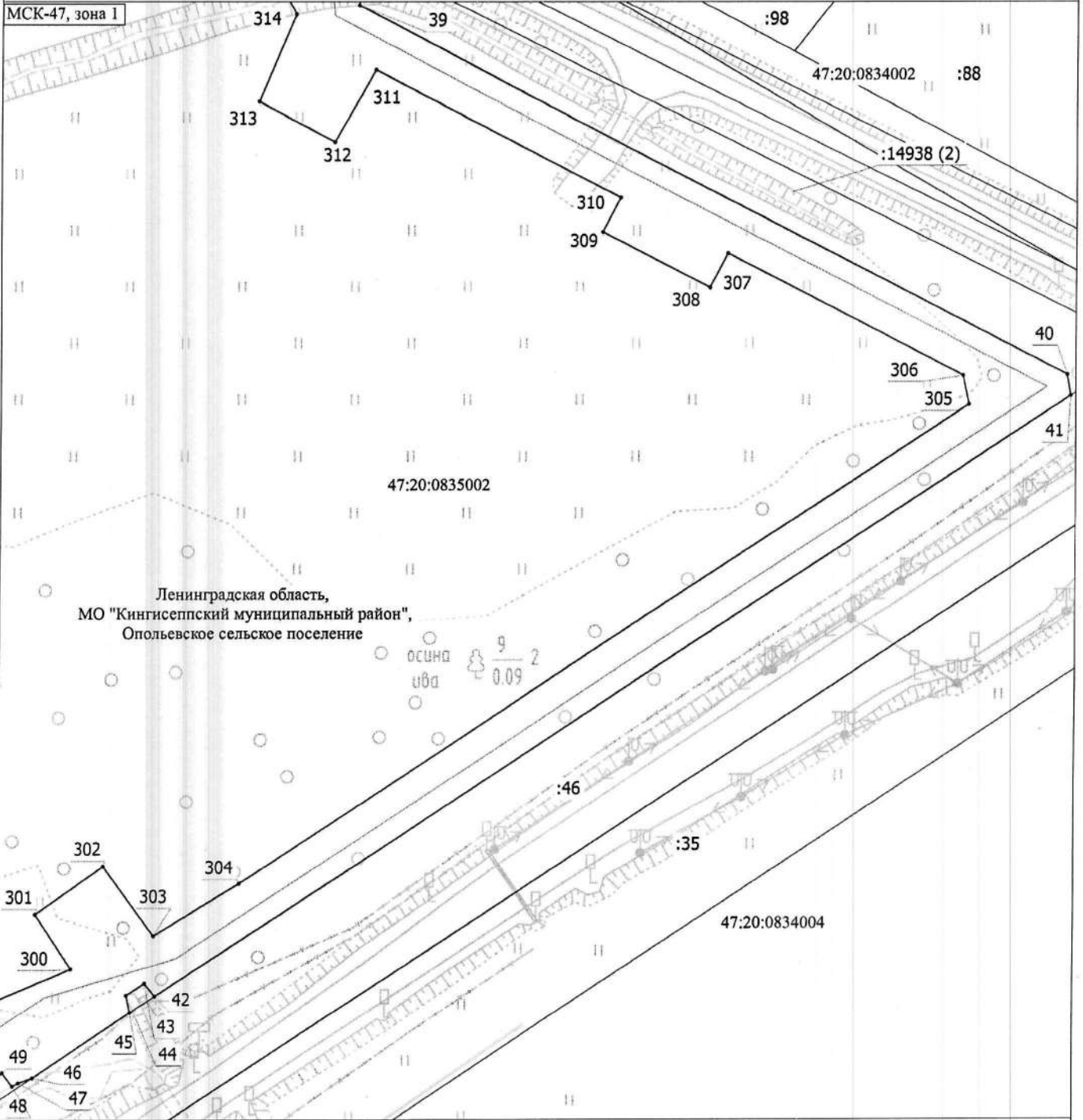
Условные обозначения

- | | | | |
|-----|---|---------------|--|
| • | - Характерная точка границы, сведения о которой позволяют однозначно определить ее положение на местности | 1 | - Обозначение новой характерной точки |
| — | - Проектные границы публичного сервитута | — | - Проектное местоположение газопровода |
| — | - Часть границы, сведения ЕГРН о которой позволяют однозначно определить ее положение на местности | — | - Граница здания, сооружения |
| — | - Граница кадастрового квартала | — | - Граница населенного пункта |
| :18 | - Кадастровый номер земельного участка | 47:20:0835002 | - Номер кадастрового квартала |
- Ленинградская область, МО "Кингисеппский муниципальный район", Ополевское сельское поселение - Наименование муниципального образования

Схема расположения границ публичного сервитута

Выносной лист 11

МСК-47, зона I



Масштаб 1:1000

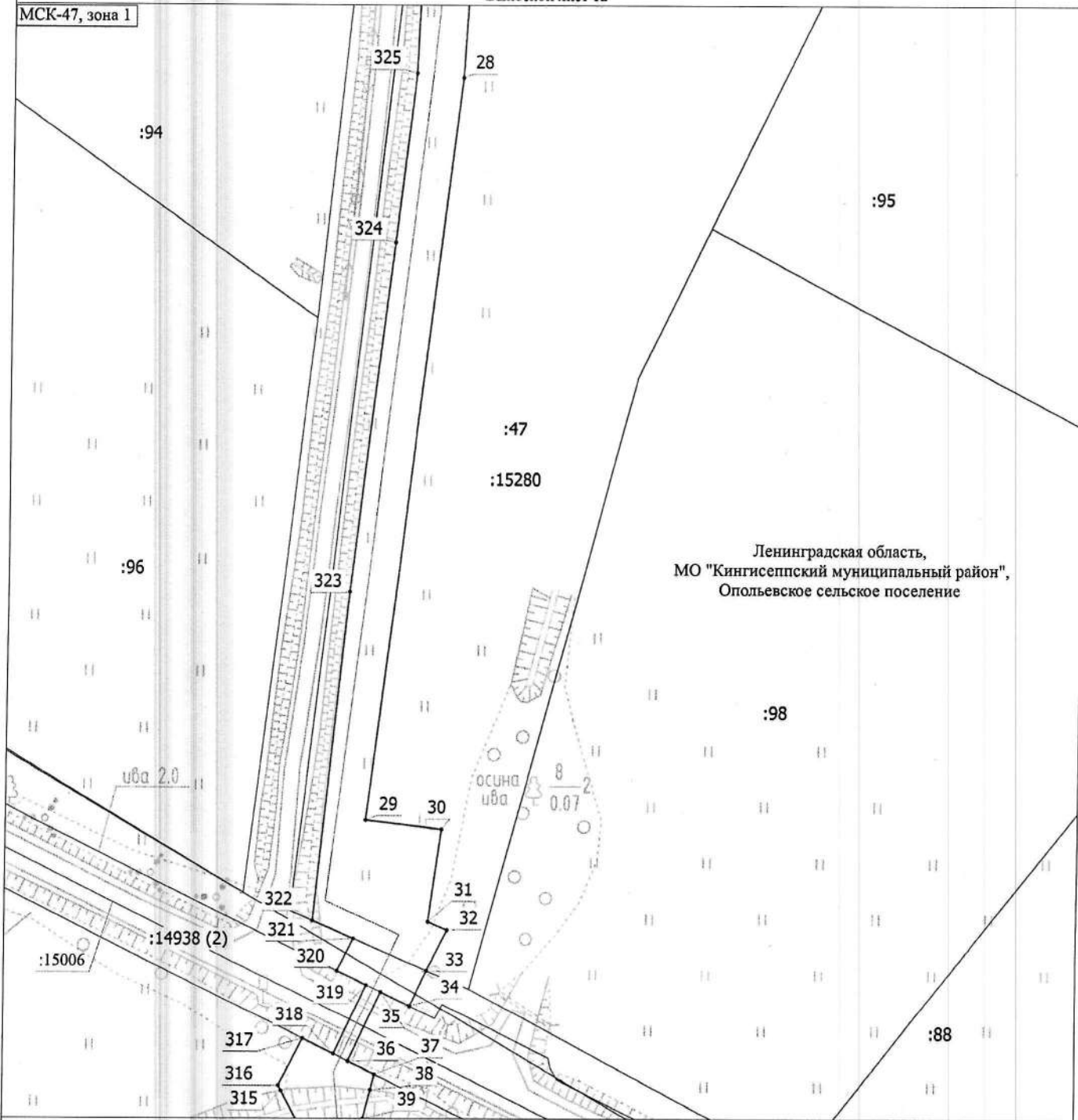
Условные обозначения

- | | | | |
|---|---|---------------|--|
| • | - Характерная точка границы, сведения о которой позволяют однозначно определить ее положение на местности | 1 | - Обозначение новой характерной точки |
| — | - Проектные границы публичного сервитута | — | - Проектное местоположение газопровода |
| — | - Часть границы, сведения ЕГРН о которой позволяют однозначно определить ее положение на местности | — | - Граница здания, сооружения |
| — | - Граница кадастрового квартала | :46 | - Кадастровый номер земельного участка |
| :14938 (2) | - Обозначение контура земельного участка | 47:20:0835002 | - Номер кадастрового квартала |
| Ленинградская область, МО "Кингисеппский муниципальный район", Опольевское сельское поселение | - Наименование муниципального образования | | |

Схема расположения границ публичного сервитута

Выносной лист 12

МСК-47, зона 1



Ленинградская область,
МО "Кингисеппский муниципальный район",
Опольевское сельское поселение

Масштаб 1:1000

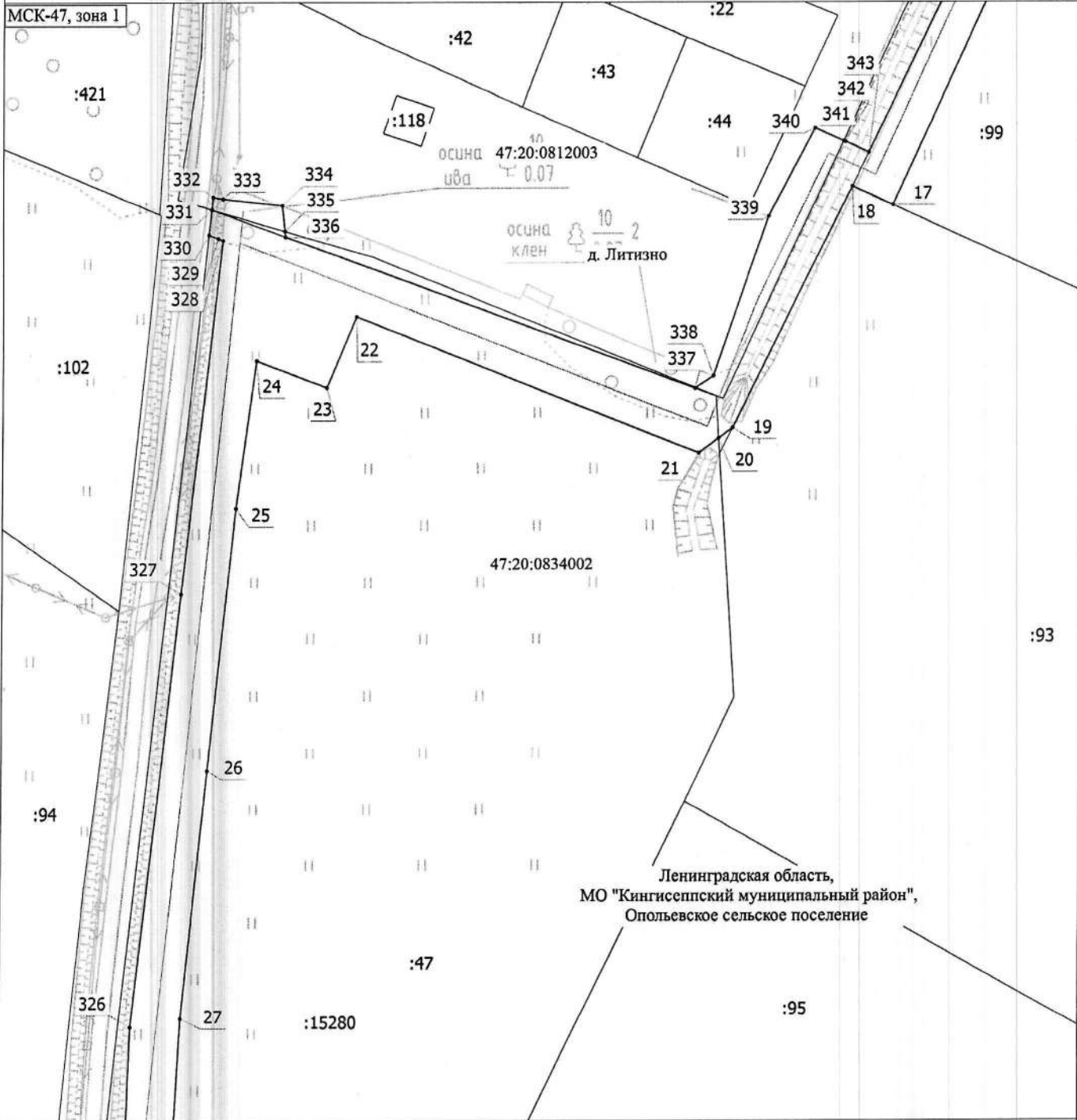
Условные обозначения

- | | | | |
|---|---|---------------|--|
| • | - Характерная точка границы, сведения о которой позволяют однозначно определить ее положение на местности | 1 | - Обозначение новой характерной точки |
| — | - Проектные границы публичного сервитута | — | - Проектное местоположение газопровода |
| — | - Часть границы, сведения ЕГРН о которой позволяют однозначно определить ее положение на местности | — | - Граница здания, сооружения |
| — | - Граница кадастрового квартала | :47 | - Кадастровый номер земельного участка |
| :14938 (2) | - Обозначение контура земельного участка | 47:20:0835002 | - Номер кадастрового квартала |
| Ленинградская область, МО "Кингисеппский муниципальный район", Опольевское сельское поселение | - Наименование муниципального образования | | |

Схема расположения границ публичного сервитута

Выносной лист 13

МСК-47, зона I



Масштаб 1:1000

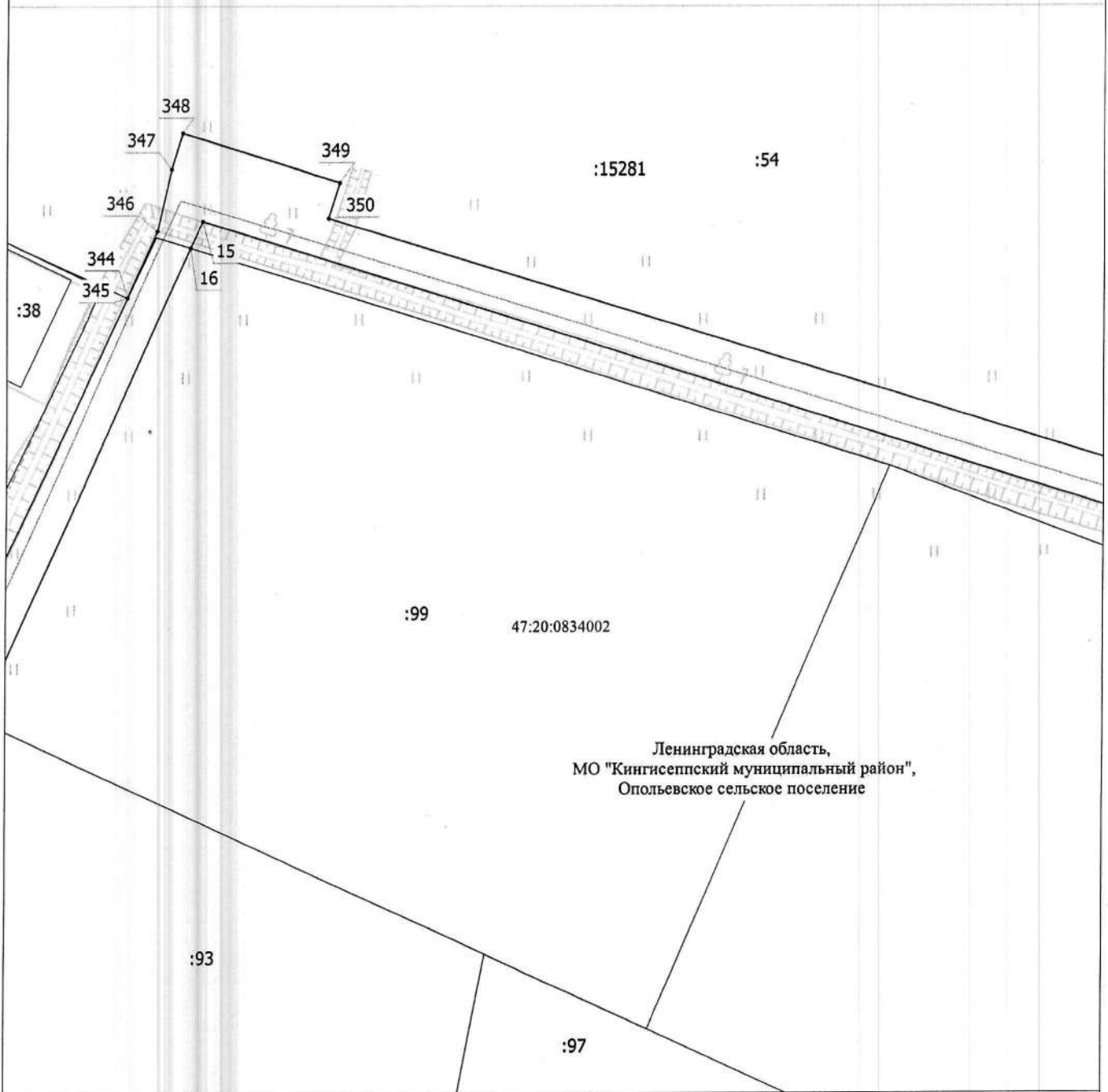
Условные обозначения

- | | | | |
|---------------|---|---|---|
| • | - Характерная точка границы, сведения о которой позволяют однозначно определить ее положение на местности | 1 | - Обозначение новой характерной точки |
| — | - Проектные границы публичного сервитута | — | - Проектное местоположение газопровода |
| — | - Часть границы, сведения ЕГРН о которой позволяют однозначно определить ее положение на местности | — | - Граница здания, сооружения |
| — | - Граница кадастрового квартала | — | - Граница населенного пункта |
| :47 | - Кадастровый номер земельного участка | :118 | - Кадастровый номер здания |
| 47:20:0835002 | - Номер кадастрового квартала | Ленинградская область, МО "Кингисеппский муниципальный район", Опольевское сельское поселение | - Наименование муниципального образования |

Схема расположения границ публичного сервитута

Выносной лист 14

МСК-47, зона 1



Ленинградская область,
МО "Кингисеппский муниципальный район",
Опольевское сельское поселение

Масштаб 1:1000

Условные обозначения

- | | | | |
|---|---|---|--|
| • | - Характерная точка границы, сведения о которой позволяют однозначно определить ее положение на местности | 1 | - Обозначение новой характерной точки |
| — | - Проектные границы публичного сервитута | — | - Проектное местоположение газопровода |
| — | - Часть границы, сведения ЕГРН о которой позволяют однозначно определить ее положение на местности | — | - Граница здания, сооружения |
| — | - Граница кадастрового квартала | — | - Граница населенного пункта |
| :54 | - Кадастровый номер земельного участка | 47:20:0835002 | - Номер кадастрового квартала |
| Ленинградская область, МО "Кингисеппский муниципальный район", Опольевское сельское поселение | | - Наименование муниципального образования | |

Схема расположения границ публичного сервитута

Выносной лист 15

МСК-47, зона 1

Ленинградская область,
МО "Кингисеппский муниципальный район",
Опольевское сельское поселение

47:20:0834002

:15281

:54

:11

47:20:0805001

Масштаб 1:1000

д. Гурлево

Условные обозначения

- - Характерная точка границы, сведения о которой позволяют однозначно определить ее положение на местности
- - Проектные границы публичного сервитута
- - Проектное местоположение газопровода
- - Граница здания, сооружения
- - Граница населенного пункта
- 47:20:0835002 - Номер кадастрового квартала

1 - Обозначение новой характерной точки

- - Характерная точка контура здания, сооружения, объекта незавершенного строительства
- - Часть границы, сведения ЕГРН о которой позволяют однозначно определить ее положение на местности
- - Граница кадастрового квартала

:54 - Кадастровый номер земельного участка

Ленинградская область, МО "Кингисеппский муниципальный район", Опольевское сельское поселение

- Наименование муниципального образования

