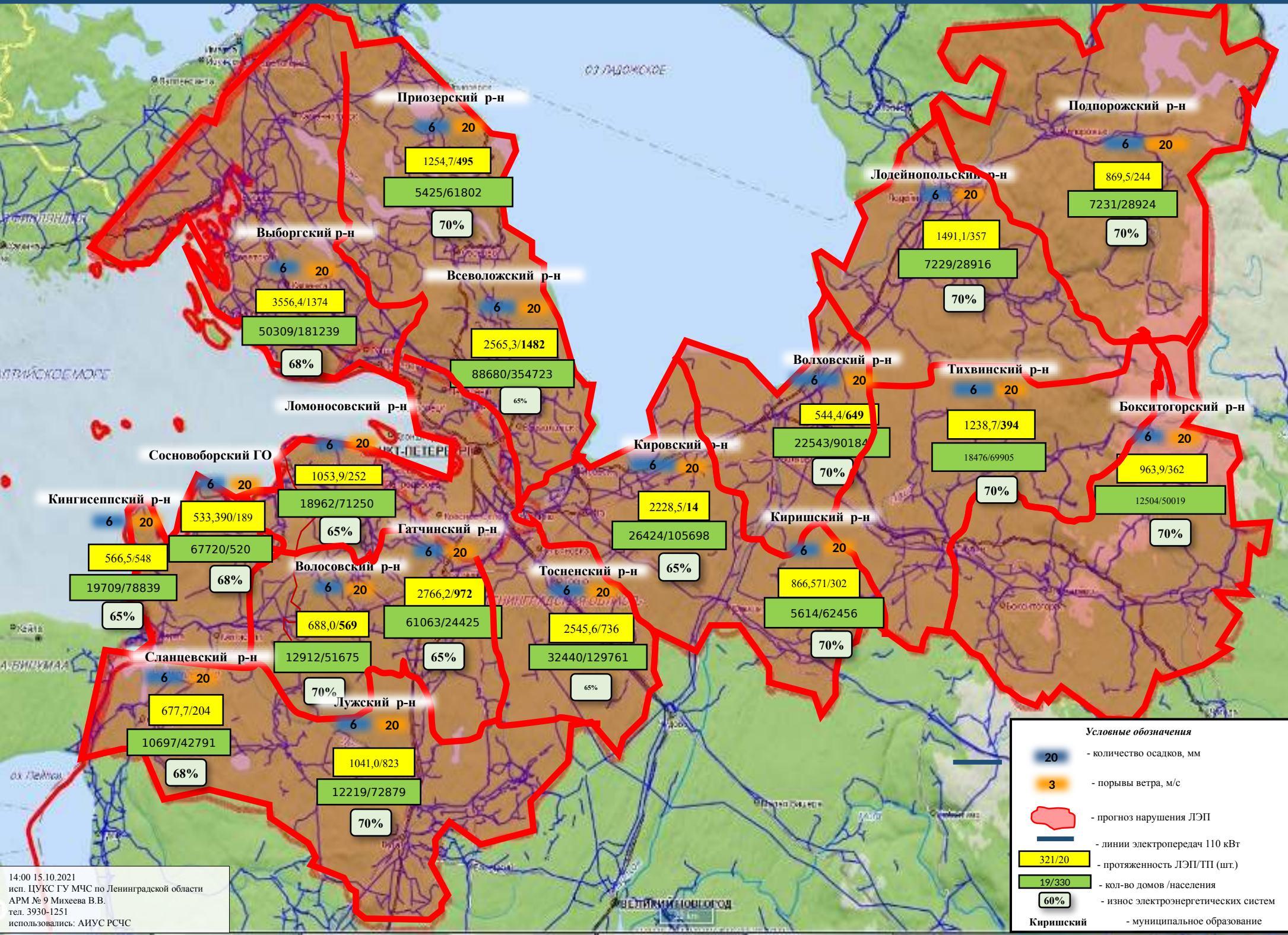
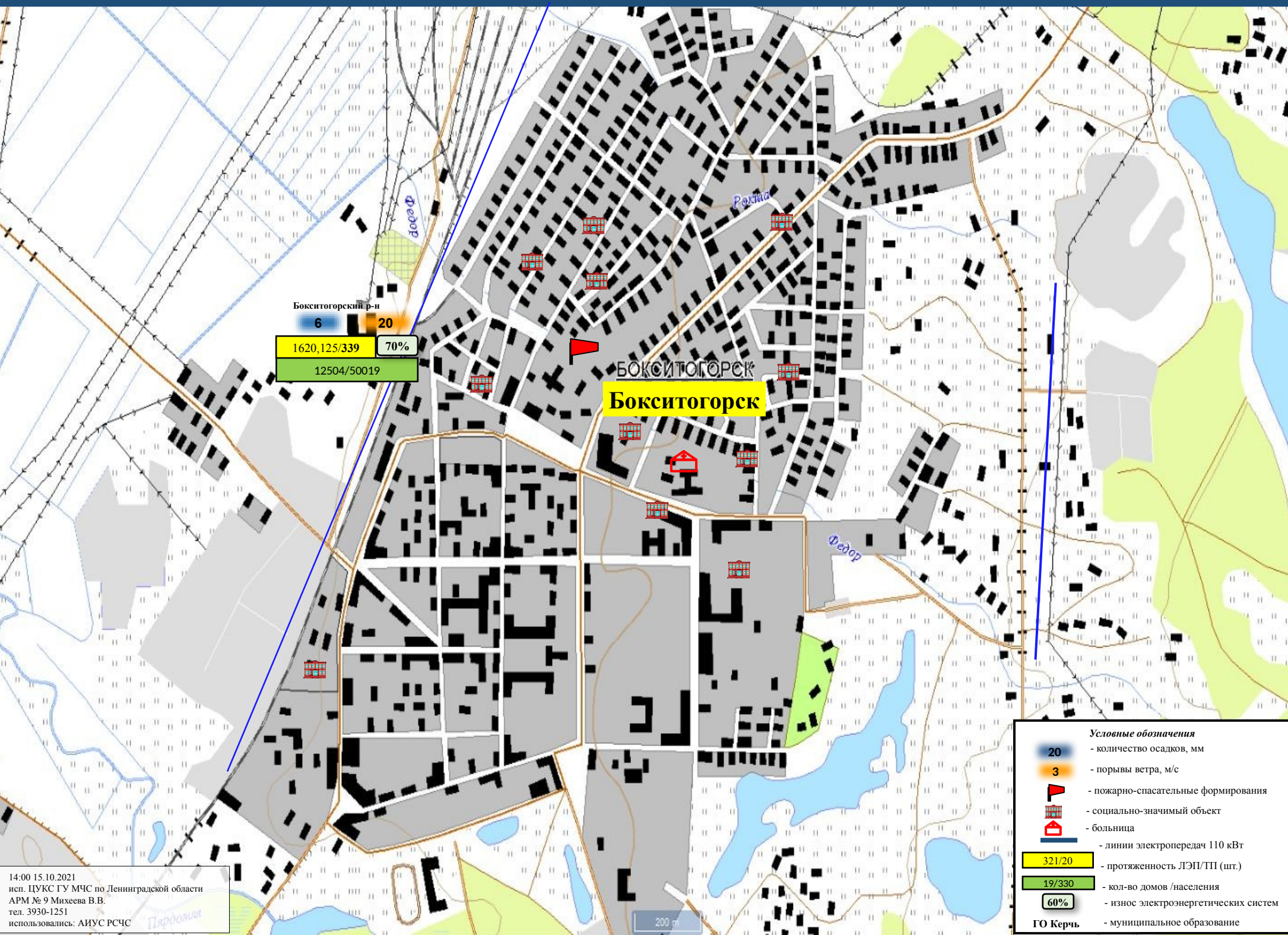


ИНФОРМАЦИОННЫЕ МАТЕРИАЛЫ ПО ПОРЫВАМ ВЕТРА НА ТЕРРИТОРИИ ЛЕНИНГРАДСКОЙ ОБЛАСТИ (РИСК НАРУШЕНИЯ ЭЛЕКТРОСНАБЖЕНИЯ НА 16.10.2021)



ИНФОРМАЦИОННЫЕ МАТЕРИАЛЫ ПО ПОРЫВАМ ВЕТРА НА ТЕРРИТОРИИ
ЛЕНИНГРАДСКОЙ ОБЛАСТИ (РИСК НАРУШЕНИЯ ЭЛЕКТРОСНАБЖЕНИЯ НА 16.10.2021)



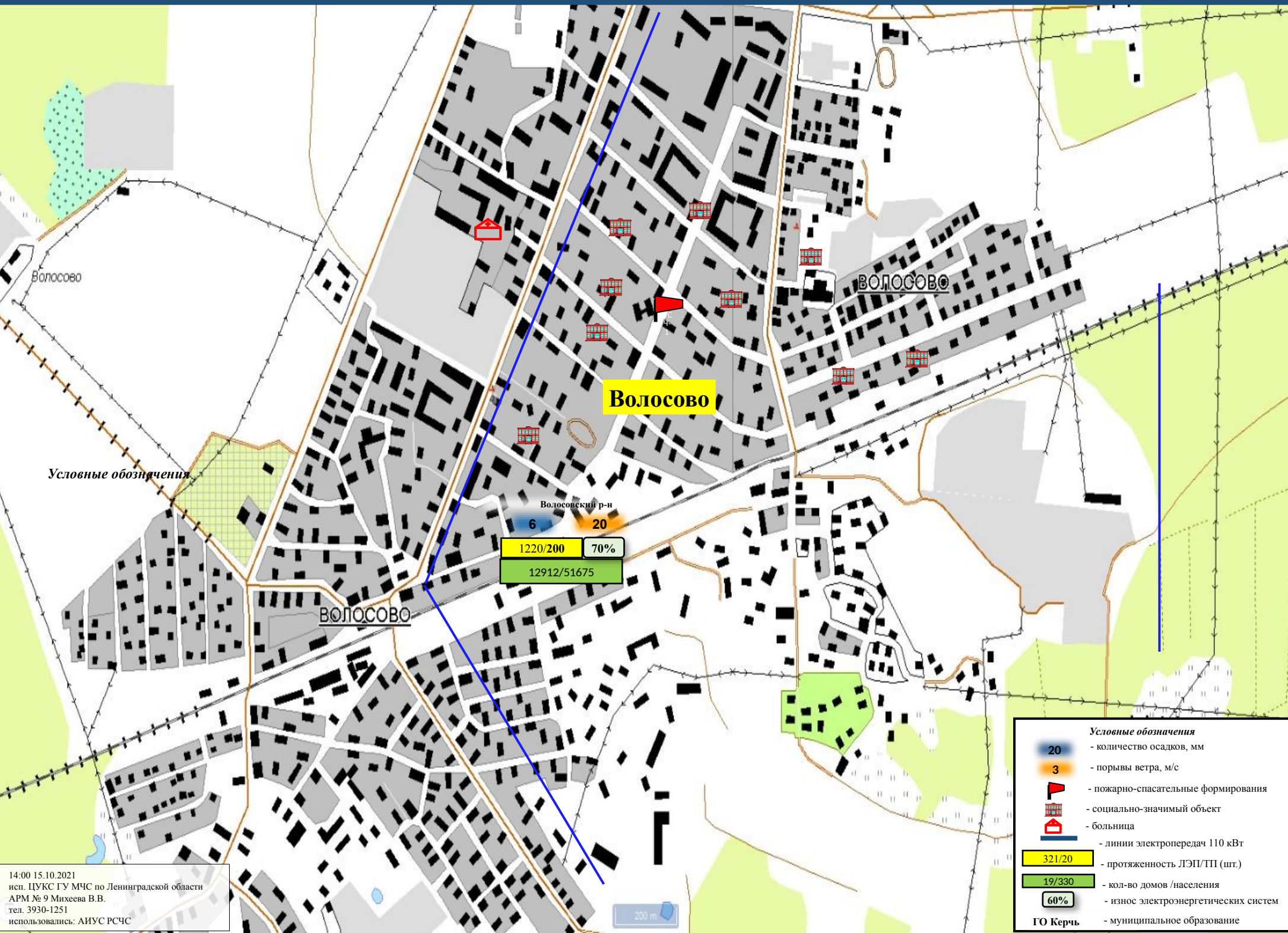
Бокситогорский р-н
6 20
1620, 125/339 70%
12504/50019

БОКСИТОГОРСК
Бокситогорск

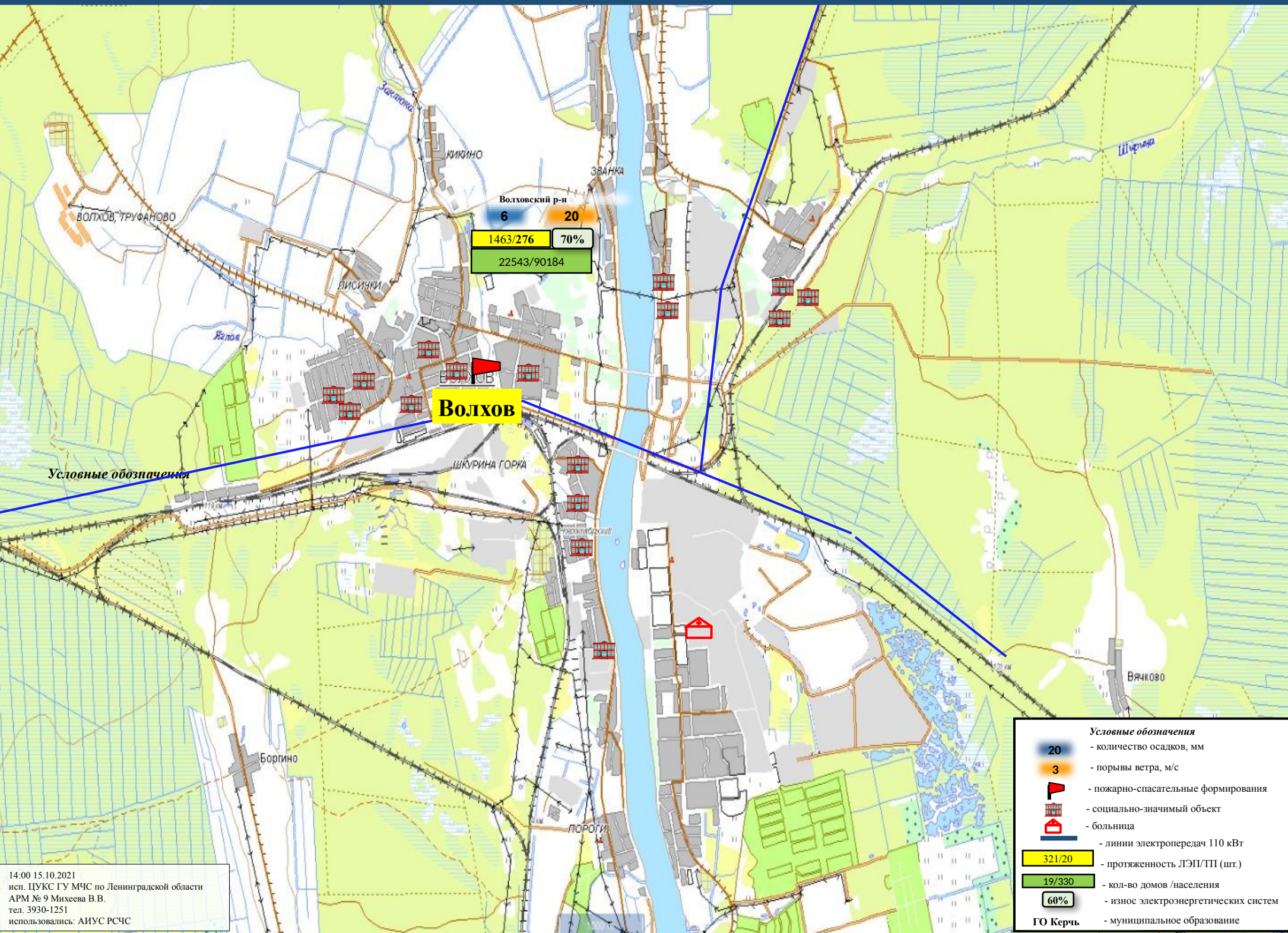
- Условные обозначения**
- 20 - количество осадков, мм
 - 3 - порывы ветра, м/с
 - 🚒 - пожарно-спасательные формирования
 - 🏠 - социально-значимый объект
 - 🏥 - больница
 - - линии электропередач 110 кВт
 - 321/20 - протяженность ЛЭП/ТП (шт.)
 - 19/330 - кол-во домов /населения
 - 60% - износ электроэнергетических систем
 - ГО Керь - муниципальное образование

14:00 15.10.2021
исп. ЦУКС ГУ МЧС по Ленинградской области
АРМ № 9 Михеева В.В.
тел. 3930-1251
использовались: АИУС РСЧС

ИНФОРМАЦИОННЫЕ МАТЕРИАЛЫ ПО ПОРЫВАМ ВЕТРА НА ТЕРРИТОРИИ
ЛЕНИНГРАДСКОЙ ОБЛАСТИ (РИСК НАРУШЕНИЯ ЭЛЕКТРОСНАБЖЕНИЯ НА 16.10.2021)

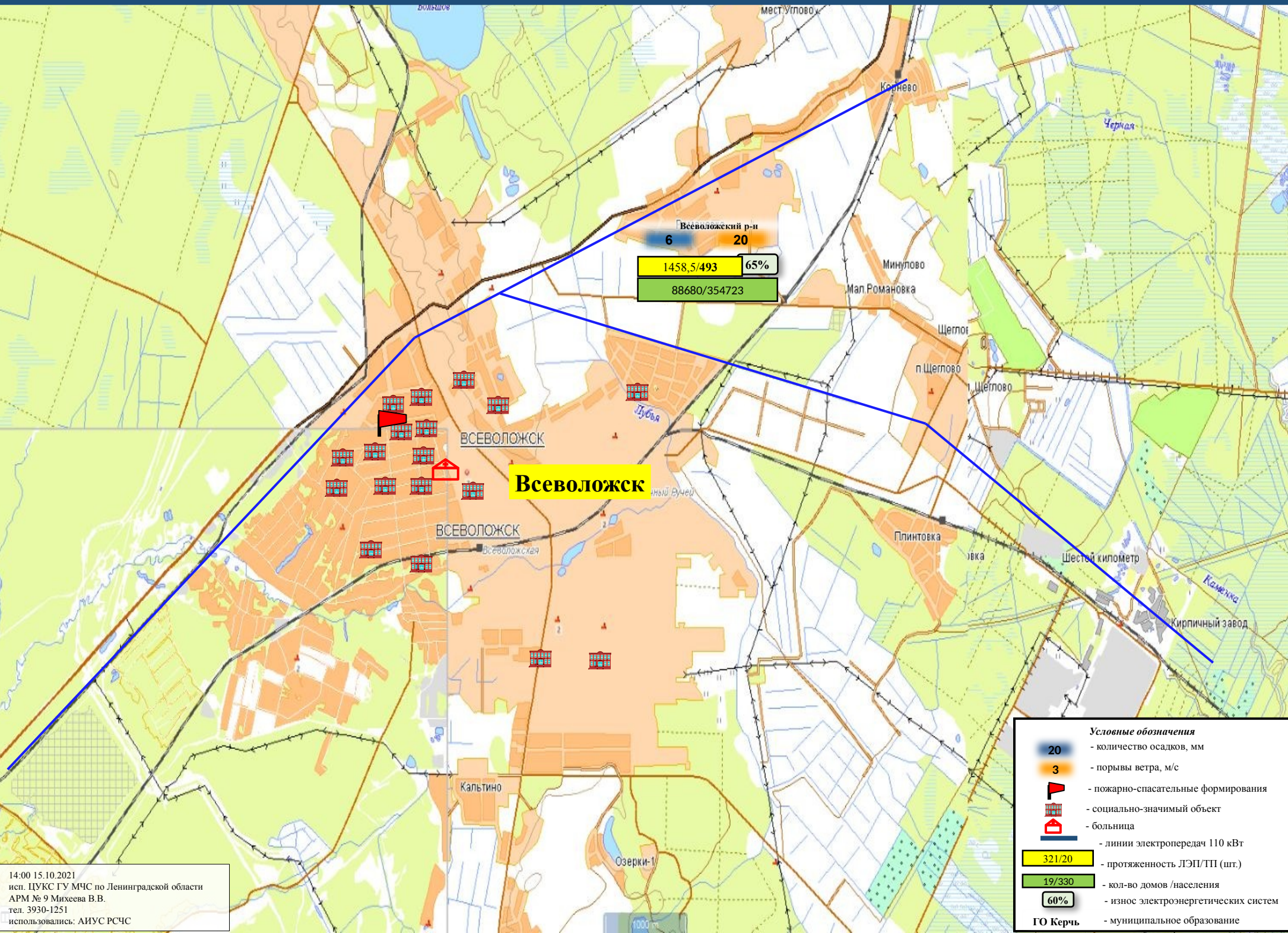


ИНФОРМАЦИОННЫЕ МАТЕРИАЛЫ ПО ПОРЫВАМ ВЕТРА НА ТЕРРИТОРИИ
ЛЕНИНГРАДСКОЙ ОБЛАСТИ (РИСК НАРУШЕНИЯ ЭЛЕКТРОСНАБЖЕНИЯ НА 16.10.2021)



14:00 15.10.2021
исп. ЦУКС ГУ МЧС по Ленинградской области
АРМ № 9 Михеева В.В.
тел. 3930-1251
использовались: АИУС РСЧС

ИНФОРМАЦИОННЫЕ МАТЕРИАЛЫ ПО ПОРЫВАМ ВЕТРА НА ТЕРРИТОРИИ
ЛЕНИНГРАДСКОЙ ОБЛАСТИ (РИСК НАРУШЕНИЯ ЭЛЕКТРОСНАБЖЕНИЯ НА 16.10.2021)



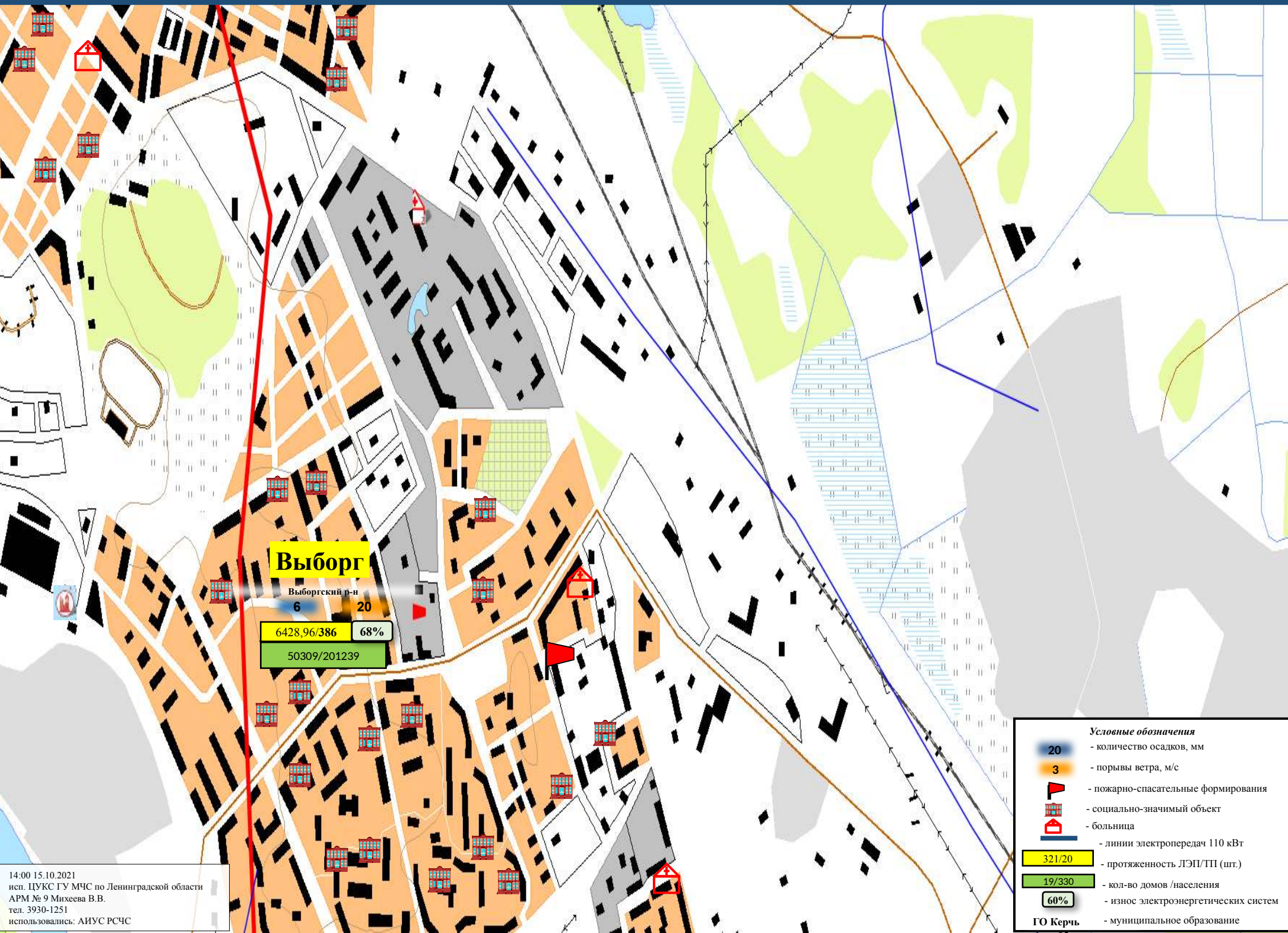
Всеволожский р-н
6 20
1458,5/493 65%
88680/354723

Всеволожск

- Условные обозначения**
- количество осадков, мм
 - порывы ветра, м/с
 - пожарно-спасательные формирования
 - социально-значимый объект
 - больница
 - линии электропередач 110 кВТ
 - протяженность ЛЭП/ТП (шт.)
 - кол-во домов /населения
 - износ электроэнергетических систем
 - ГО Керчь** - муниципальное образование

14:00 15.10.2021
исп. ЦУКС ГУ МЧС по Ленинградской области
АРМ № 9 Михеева В.В.
тел. 3930-1251
использовались: АИУС РСЧС

ИНФОРМАЦИОННЫЕ МАТЕРИАЛЫ ПО ПОРЫВАМ ВЕТРА НА ТЕРРИТОРИИ
ЛЕНИНГРАДСКОЙ ОБЛАСТИ (РИСК НАРУШЕНИЯ ЭЛЕКТРОСНАБЖЕНИЯ НА 16.10.2021)



Выборг

Выборгский р-н
6 20

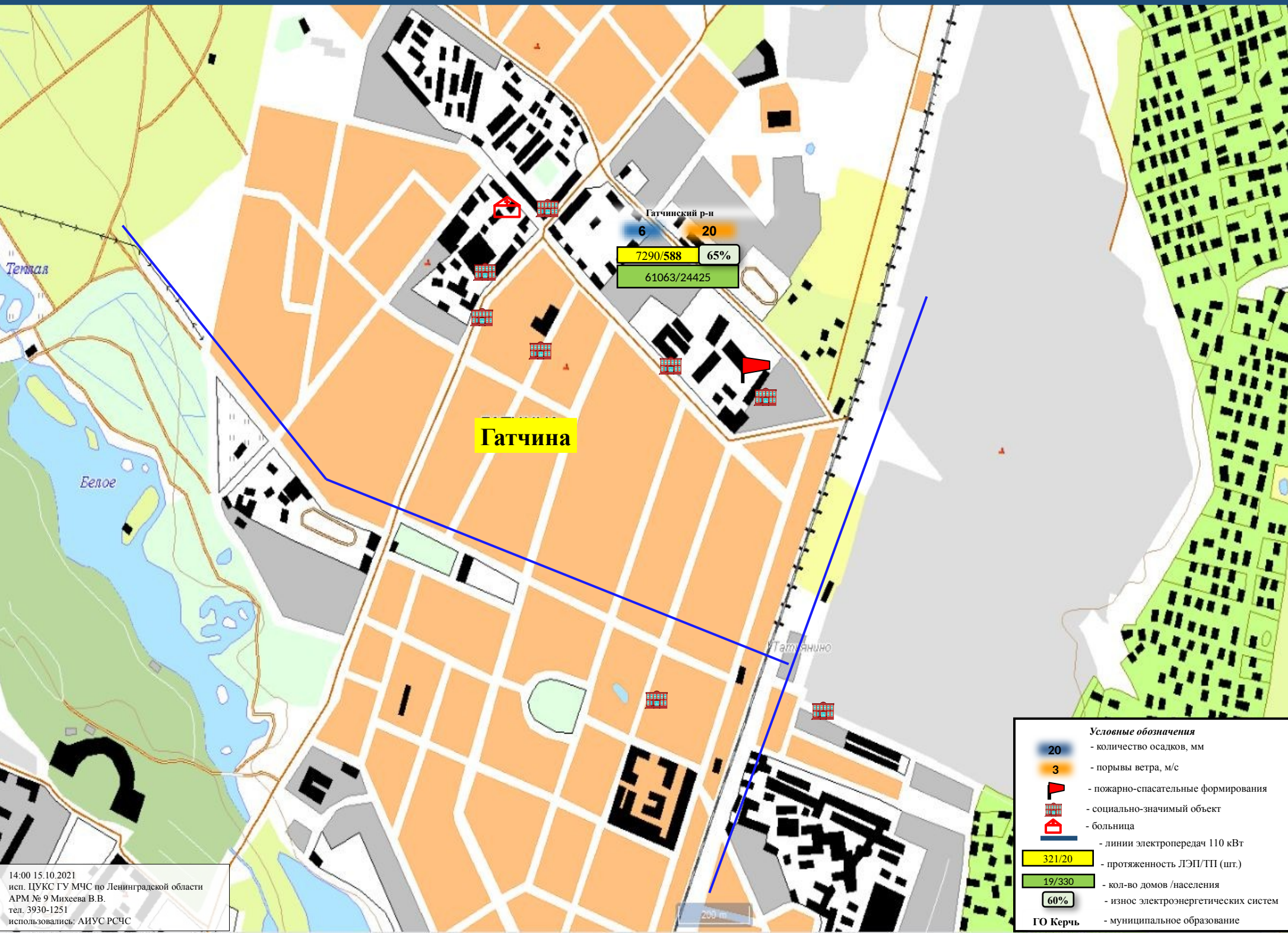
6428,96/386 68%

50309/201239

Условные обозначения	
20	- количество осадков, мм
3	- порывы ветра, м/с
	- пожарно-спасательные формирования
	- социально-значимый объект
	- больница
	- линии электропередач 110 кВт
321/20	- протяженность ЛЭП/ТП (шт.)
19/330	- кол-во домов /населения
60%	- износ электроэнергетических систем
ГО Керчь	- муниципальное образование

14:00 15.10.2021
исп. ЦУКС ГУ МЧС по Ленинградской области
АРМ № 9 Михеева В.В.
тел. 3930-1251
использовались: АИУС РСЧС

ИНФОРМАЦИОННЫЕ МАТЕРИАЛЫ ПО ПОРЫВАМ ВЕТРА НА ТЕРРИТОРИИ
ЛЕНИНГРАДСКОЙ ОБЛАСТИ (РИСК НАРУШЕНИЯ ЭЛЕКТРОСНАБЖЕНИЯ НА 16.10.2021)

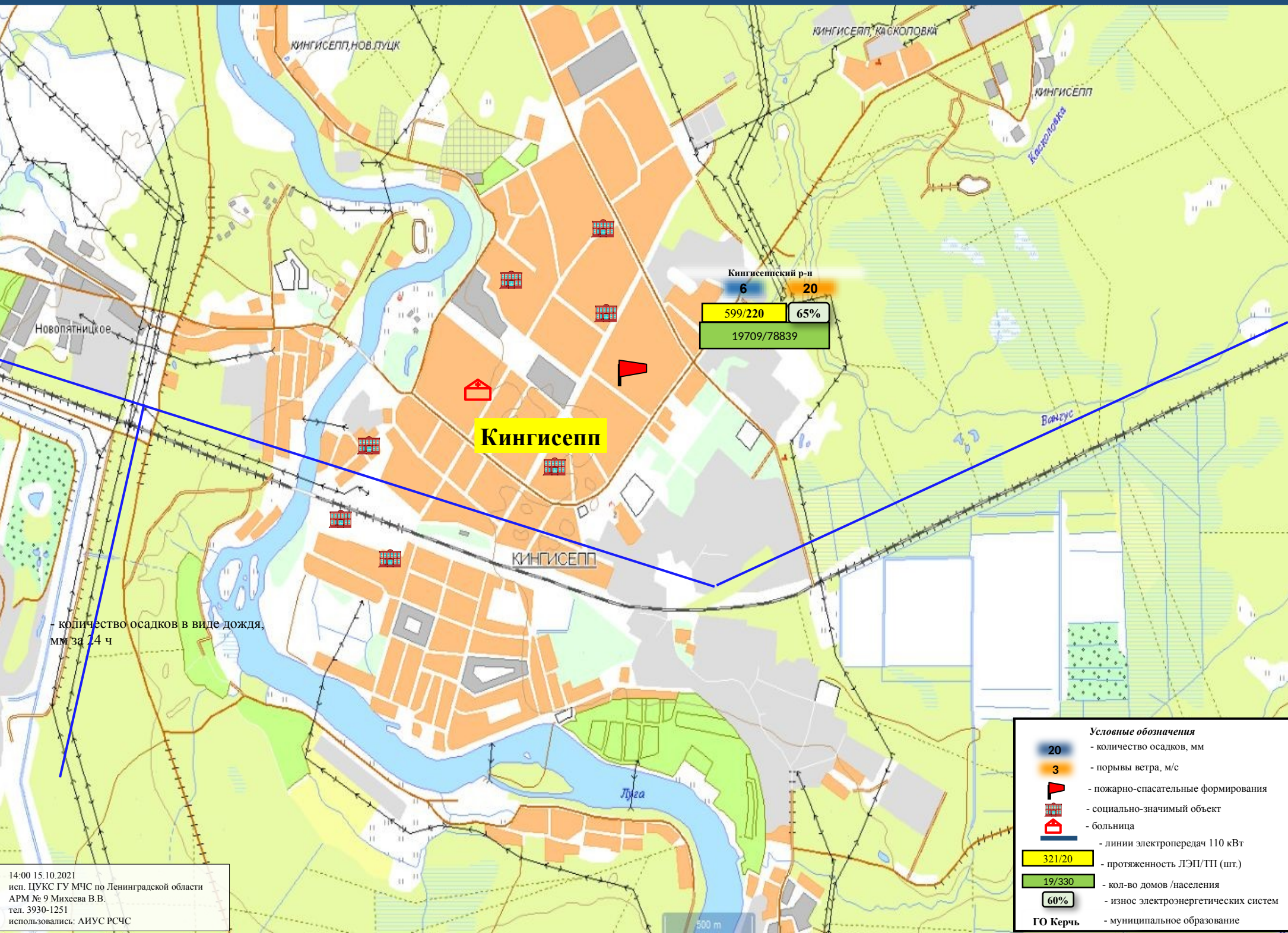


Условные обозначения

20	- количество осадков, мм
3	- порывы ветра, м/с
	- пожарно-спасательные формирования
	- социально-значимый объект
	- больница
	- линии электропередач 110 кВт
321/20	- протяженность ЛЭП/ТП (шт.)
19/330	- кол-во домов /населения
60%	- износ электроэнергетических систем
ГО Керчь	- муниципальное образование

14:00 15.10.2021
 исп. ЦУКС ГУ МЧС по Ленинградской области
 АРМ № 9 Михеева В.В.
 тел. 3930-1251
 использовались: АИУС РСЧС

ИНФОРМАЦИОННЫЕ МАТЕРИАЛЫ ПО ПОРЫВАМ ВЕТРА НА ТЕРРИТОРИИ
ЛЕНИНГРАДСКОЙ ОБЛАСТИ (РИСК НАРУШЕНИЯ ЭЛЕКТРОСНАБЖЕНИЯ НА 16.10.2021)

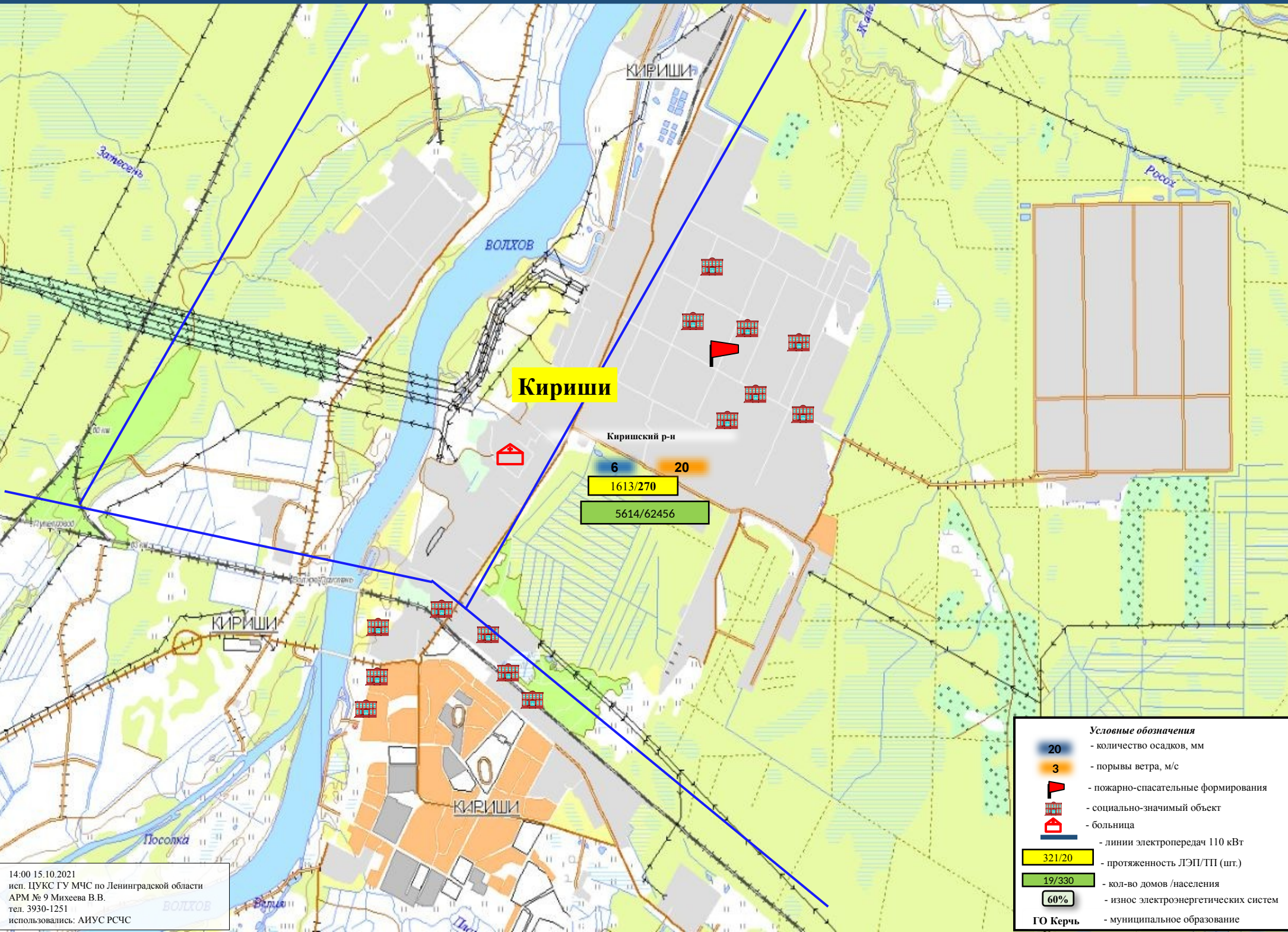


Условные обозначения

20	- количество осадков, мм
3	- порывы ветра, м/с
🚒	- пожарно-спасательные формирования
🏠	- социально-значимый объект
🏥	- больница
⚡	- линии электропередач 110 кВТ
321/20	- протяженность ЛЭП/ТП (шт.)
19/330	- кол-во домов /населения
60%	- износ электроэнергетических систем
ГО Керчь	- муниципальное образование

14:00 15.10.2021
 исп. ЦУКС ГУ МЧС по Ленинградской области
 АРМ № 9 Михеева В.В.
 тел. 3930-1251
 использовались: АИУС РСЧС

ИНФОРМАЦИОННЫЕ МАТЕРИАЛЫ ПО ПОРЫВАМ ВЕТРА НА ТЕРРИТОРИИ
ЛЕНИНГРАДСКОЙ ОБЛАСТИ (РИСК НАРУШЕНИЯ ЭЛЕКТРОСНАБЖЕНИЯ НА 16.10.2021)

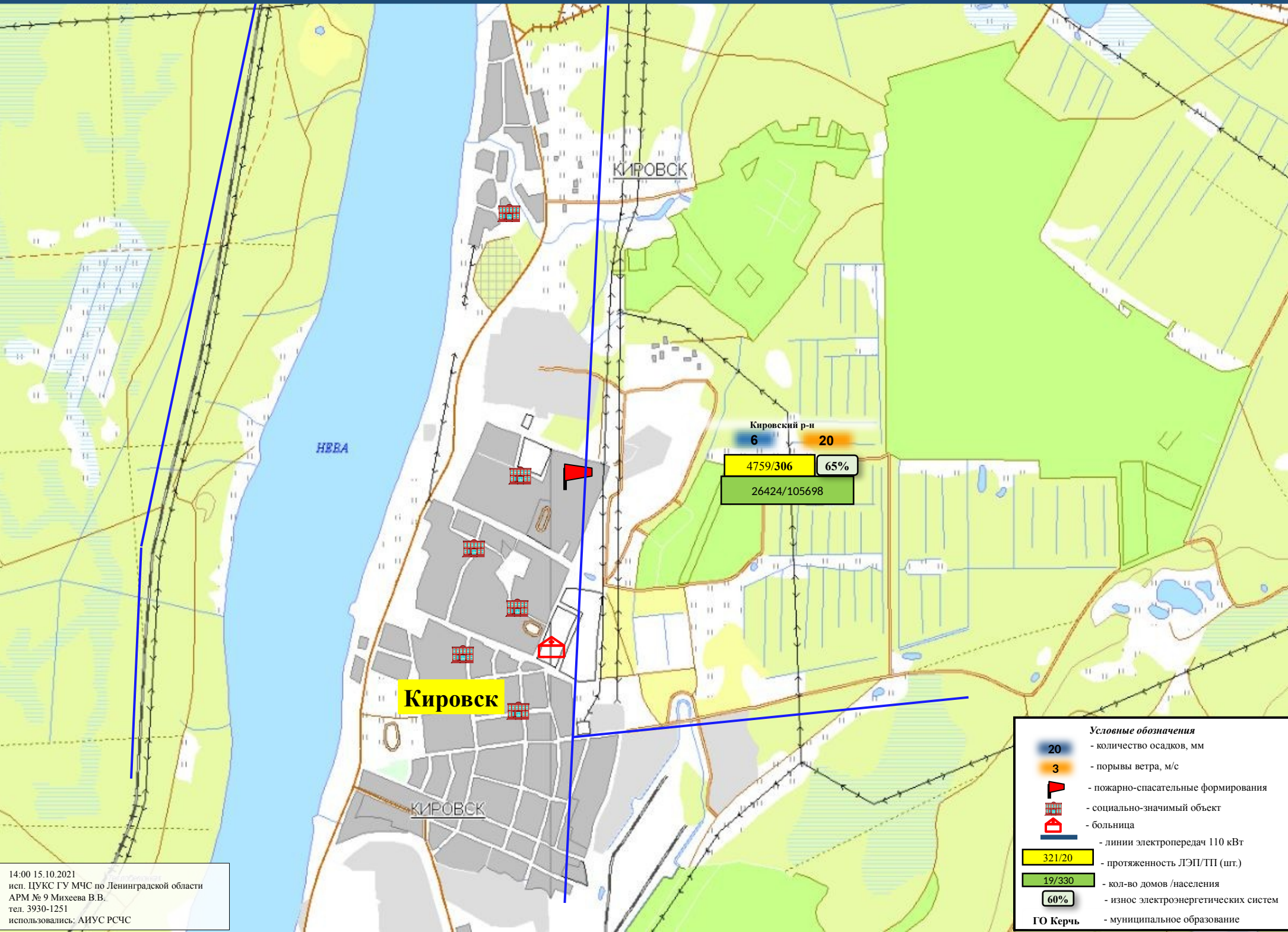


Условные обозначения

20	- количество осадков, мм
3	- порывы ветра, м/с
🚒	- пожарно-спасательные формирования
🏠	- социально-значимый объект
🏥	- больница
⚡	- линии электропередач 110 кВт
321/20	- протяженность ЛЭП/ТП (шт.)
19/330	- кол-во домов /населения
60%	- износ электроэнергетических систем
ГО Керчь	- муниципальное образование

14:00 15.10.2021
 исп. ЦУКС ГУ МЧС по Ленинградской области
 АРМ № 9 Михеева В.В.
 тел. 3930-1251
 использовались: АИУС РСЧС

ИНФОРМАЦИОННЫЕ МАТЕРИАЛЫ ПО ПОРЫВАМ ВЕТРА НА ТЕРРИТОРИИ
ЛЕНИНГРАДСКОЙ ОБЛАСТИ (РИСК НАРУШЕНИЯ ЭЛЕКТРОСНАБЖЕНИЯ НА 16.10.2021)



НЕВА

КИРОВСК

Кировский р-н
6 20

4759/306 65%
26424/105698

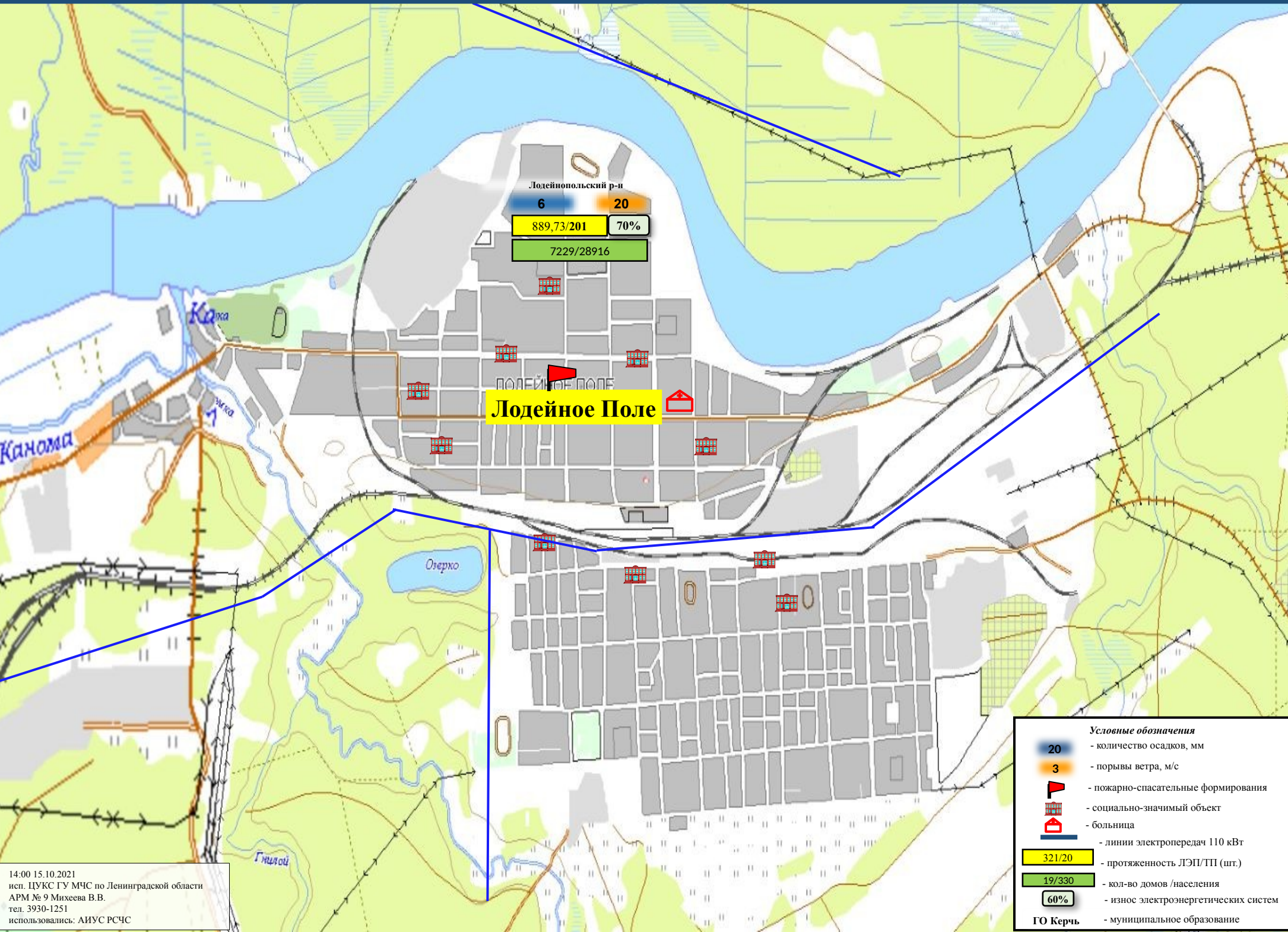
Кировск

КИРОВСК

- Условные обозначения**
- количество осадков, мм
 - порывы ветра, м/с
 - пожарно-спасательные формирования
 - социально-значимый объект
 - больница
 - линии электропередач 110 кВт
 - протяженность ЛЭП/ТП (шт.)
 - кол-во домов /населения
 - износ электроэнергетических систем
 - ГО Керчь** - муниципальное образование

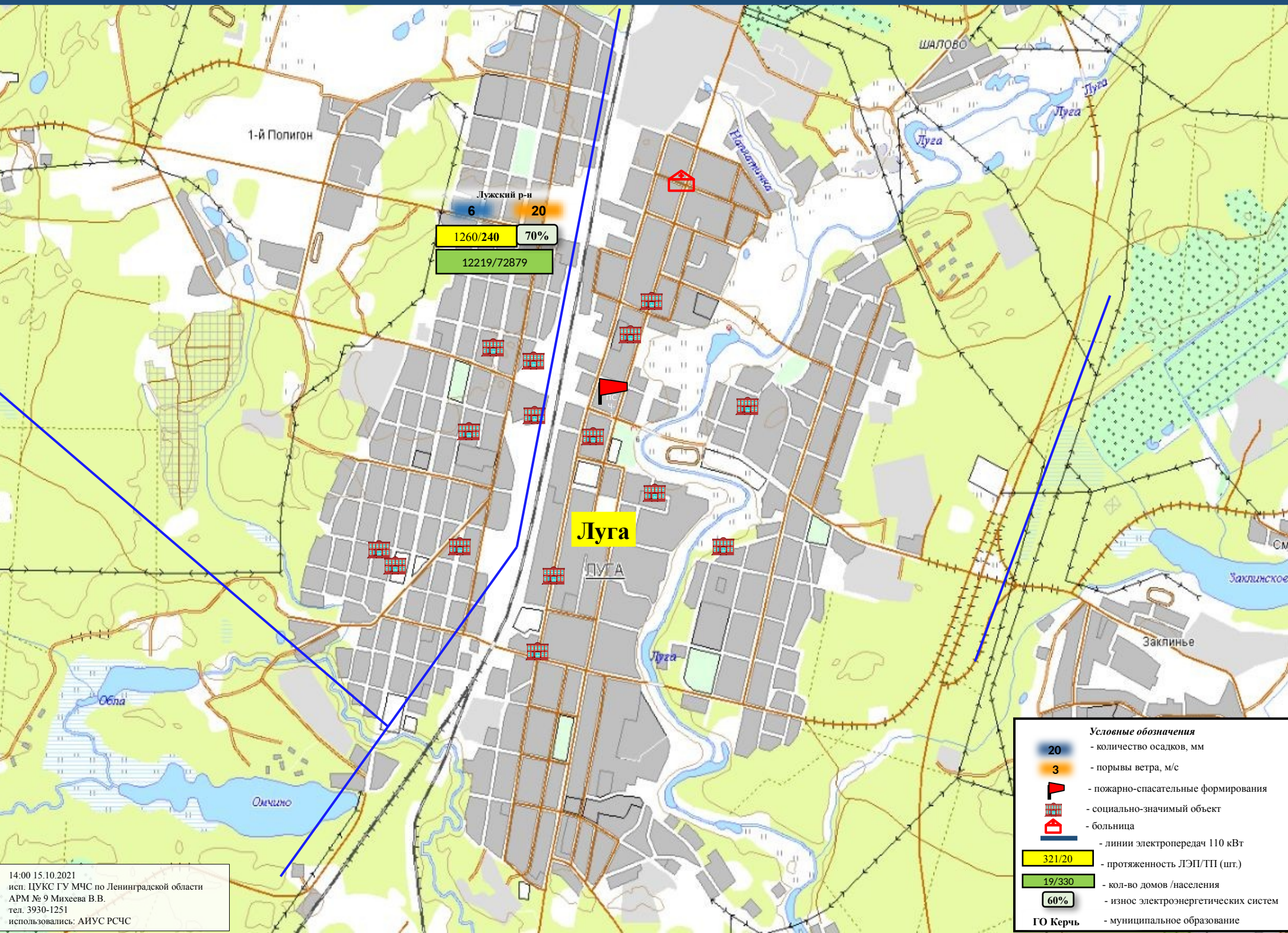
14:00 15.10.2021
исп. ЦУКС ГУ МЧС по Ленинградской области
АРМ № 9 Михеева В.В.
тел. 3930-1251
использовались: АИУС РСЧС

ИНФОРМАЦИОННЫЕ МАТЕРИАЛЫ ПО ПОРЫВАМ ВЕТРА НА ТЕРРИТОРИИ
ЛЕНИНГРАДСКОЙ ОБЛАСТИ (РИСК НАРУШЕНИЯ ЭЛЕКТРОСНАБЖЕНИЯ НА 16.10.2021)



14:00 15.10.2021
 исп. ЦУКС ГУ МЧС по Ленинградской области
 АРМ № 9 Михеева В.В.
 тел. 3930-1251
 использовались: АИУС РСЧС

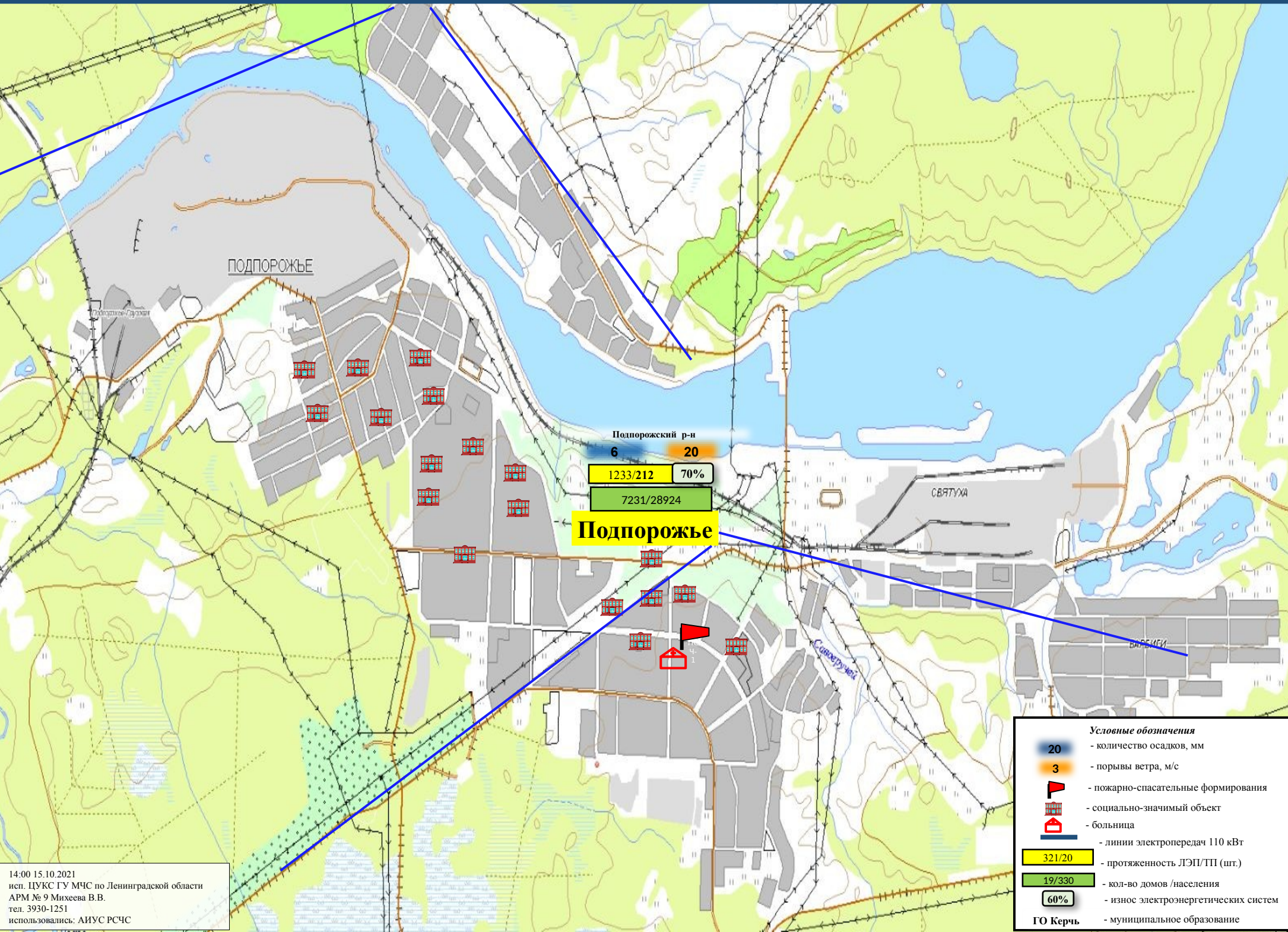
ИНФОРМАЦИОННЫЕ МАТЕРИАЛЫ ПО ПОРЫВАМ ВЕТРА НА ТЕРРИТОРИИ
ЛЕНИНГРАДСКОЙ ОБЛАСТИ (РИСК НАРУШЕНИЯ ЭЛЕКТРОСНАБЖЕНИЯ НА 16.10.2021)



- Условные обозначения**
- количество осадков, мм
 - порывы ветра, м/с
 - пожарно-спасательные формирования
 - социально-значимый объект
 - больница
 - линии электропередач 110 кВТ
 - протяженность ЛЭП/ТП (шт.)
 - кол-во домов /населения
 - износ электроэнергетических систем
 - ГО Керчь** - муниципальное образование

14:00 15.10.2021
 исп. ЦУКС ГУ МЧС по Ленинградской области
 АРМ № 9 Михеева В.В.
 тел. 3930-1251
 использовались: АИУС РСЧС

ИНФОРМАЦИОННЫЕ МАТЕРИАЛЫ ПО ПОРЫВАМ ВЕТРА НА ТЕРРИТОРИИ
ЛЕНИНГРАДСКОЙ ОБЛАСТИ (РИСК НАРУШЕНИЯ ЭЛЕКТРОСНАБЖЕНИЯ НА 16.10.2021)

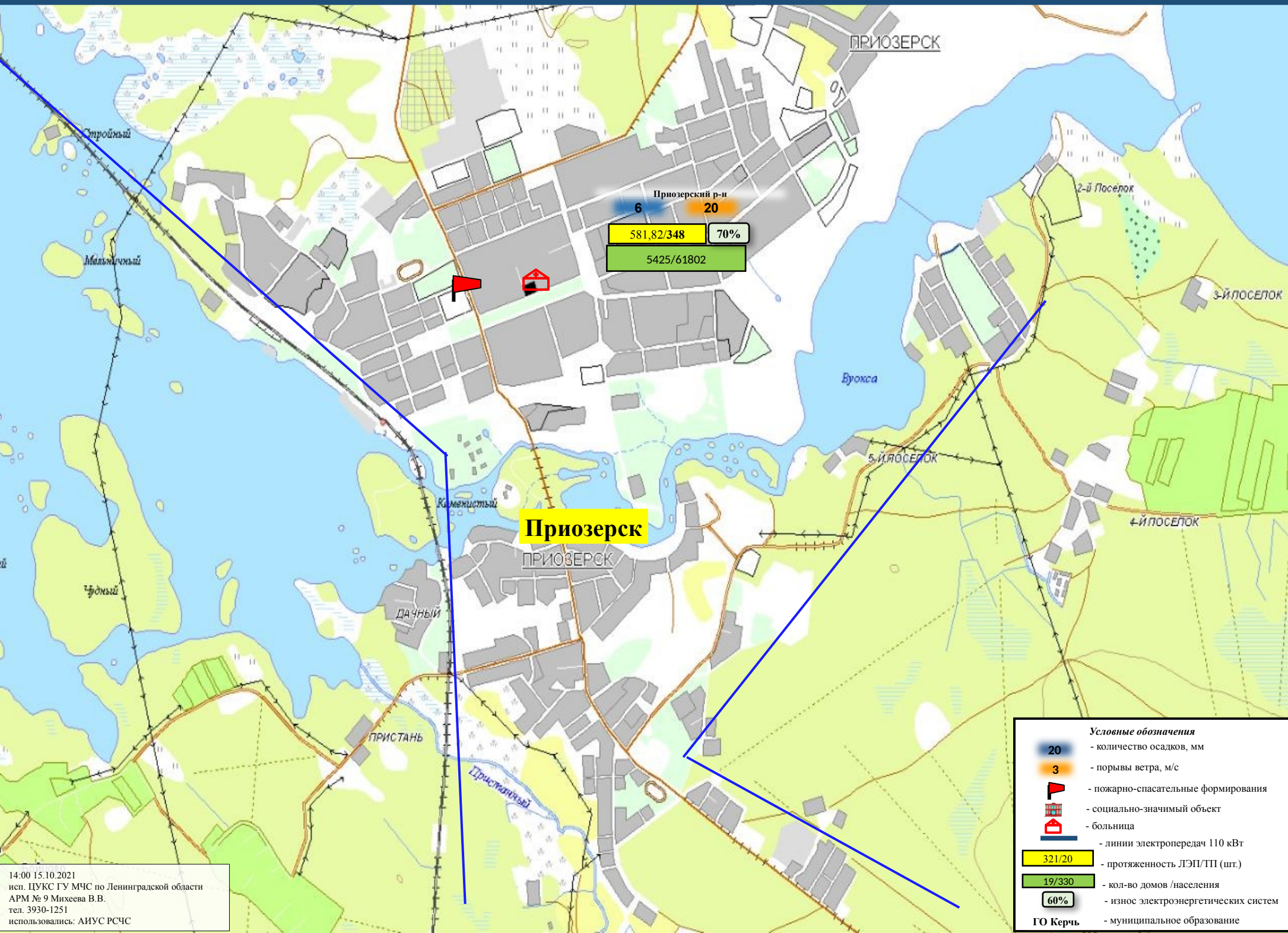


Подпорожский р-н
6 20
1233/212 70%
7231/28924
Подпорожье

- Условные обозначения**
- количество осадков, мм
 - порывы ветра, м/с
 - пожарно-спасательные формирования
 - социально-значимый объект
 - больница
 - линии электропередач 110 кВг
 - протяженность ЛЭП/ТП (шт.)
 - кол-во домов /населения
 - износ электроэнергетических систем
 - ГО Керчь** - муниципальное образование

14:00 15.10.2021
исп. ЦУКС ГУ МЧС по Ленинградской области
АРМ № 9 Михеева В.В.
тел. 3930-1251
использовались: АИУС РСЧС

ИНФОРМАЦИОННЫЕ МАТЕРИАЛЫ ПО ПОРЫВАМ ВЕТРА НА ТЕРРИТОРИИ ЛЕНИНГРАДСКОЙ ОБЛАСТИ (РИСК НАРУШЕНИЯ ЭЛЕКТРОСНАБЖЕНИЯ НА 16.10.2021)



Приозерск
ПРИОЗЕРСК

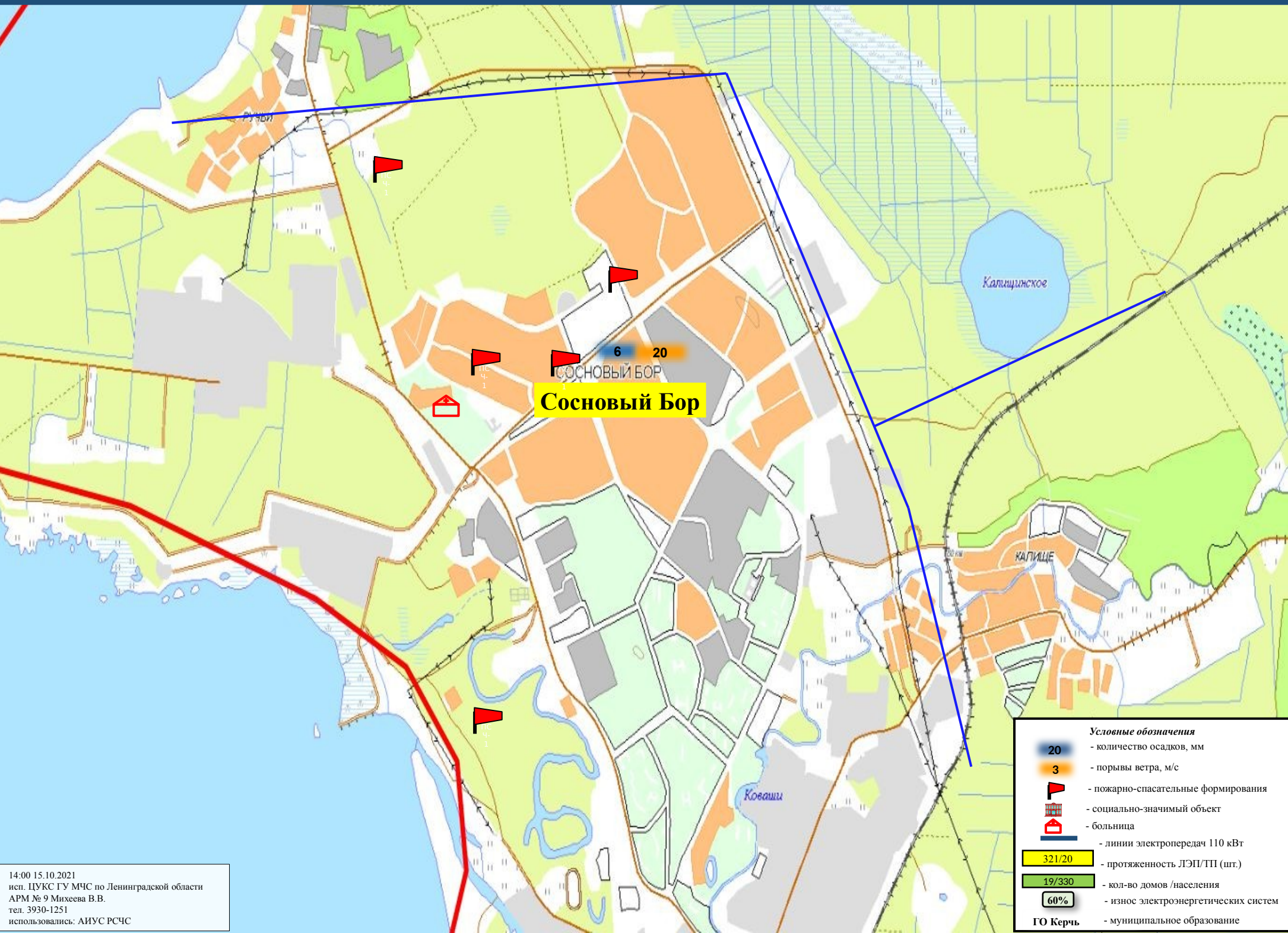
Приозерский р-н
6 20
581,82/348 70%
5425/61802

Условные обозначения

- 20 - количество осадков, мм
- 3 - порывы ветра, м/с
- ▄ - пожарно-спасательные формирования
- ▣ - социально-значимый объект
- ▣ - больница
- линии электропередач 110 кВт
- 321/20 - протяженность ЛЭП/ТП (шт.)
- 19/330 - кол-во домов /населения
- 60% - износ электроэнергетических систем
- ГО Керчь** - муниципальное образование

14:00 15.10.2021
исп. ЦУКС ГУ МЧС по Ленинградской области
АРМ № 9 Михеева В.В.
тел. 3930-1251
использовались: АИУС РСЧС

ИНФОРМАЦИОННЫЕ МАТЕРИАЛЫ ПО ПОРЫВАМ ВЕТРА НА ТЕРРИТОРИИ
ЛЕНИНГРАДСКОЙ ОБЛАСТИ (РИСК НАРУШЕНИЯ ЭЛЕКТРОСНАБЖЕНИЯ НА 16.10.2021)

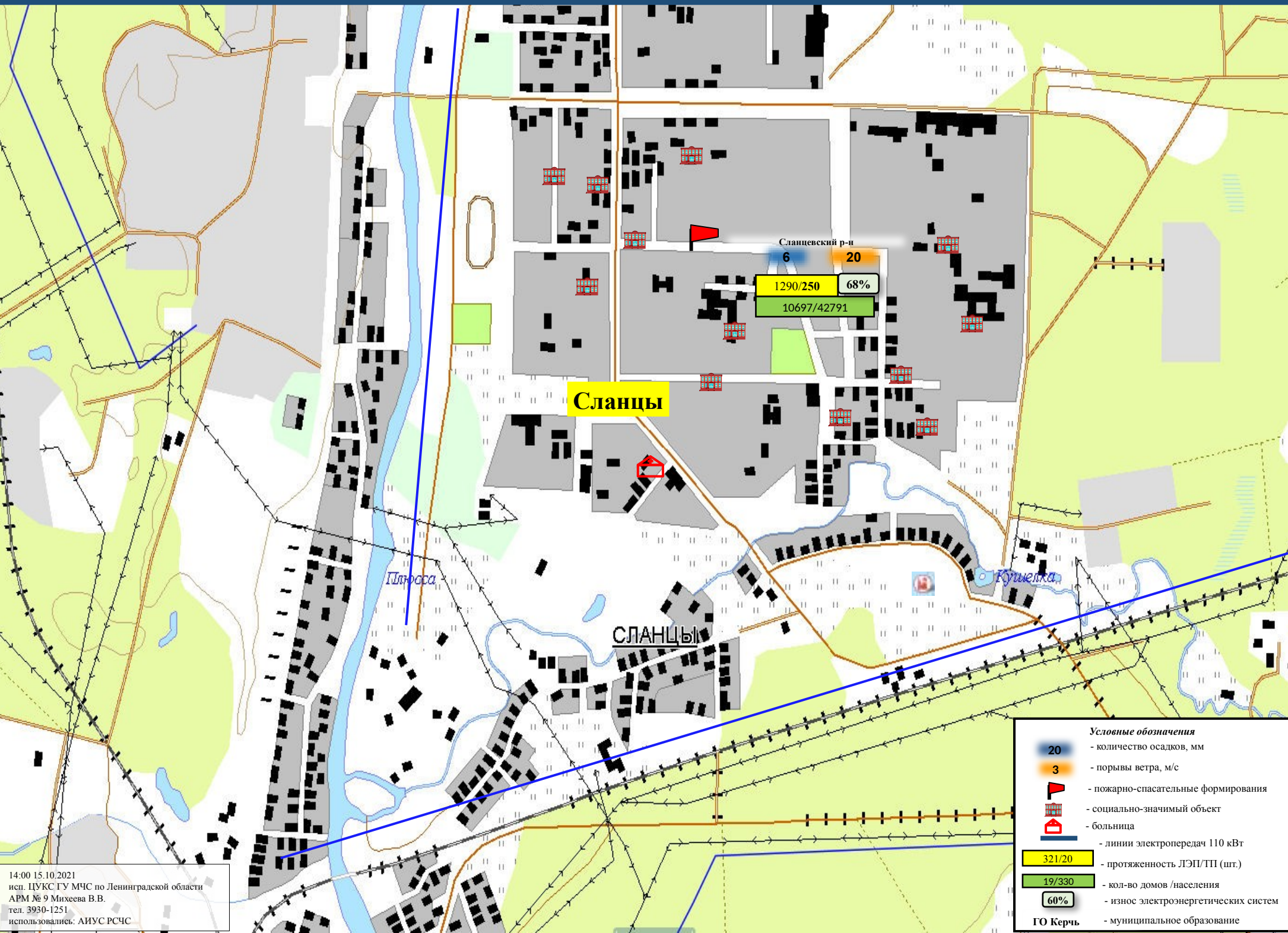


Условные обозначения

20	- количество осадков, мм
3	- порывы ветра, м/с
🚒	- пожарно-спасательные формирования
🏢	- социально-значимый объект
🏠	- больница
⚡	- линии электропередач 110 кВт
321/20	- протяженность ЛЭП/ТП (шт.)
19/330	- кол-во домов /населения
60%	- износ электроэнергетических систем
ГО Керчь	- муниципальное образование

14:00 15.10.2021
 исп. ЦУКС ГУ МЧС по Ленинградской области
 АРМ № 9 Михеева В.В.
 тел. 3930-1251
 использовались: АИУС РСЧС

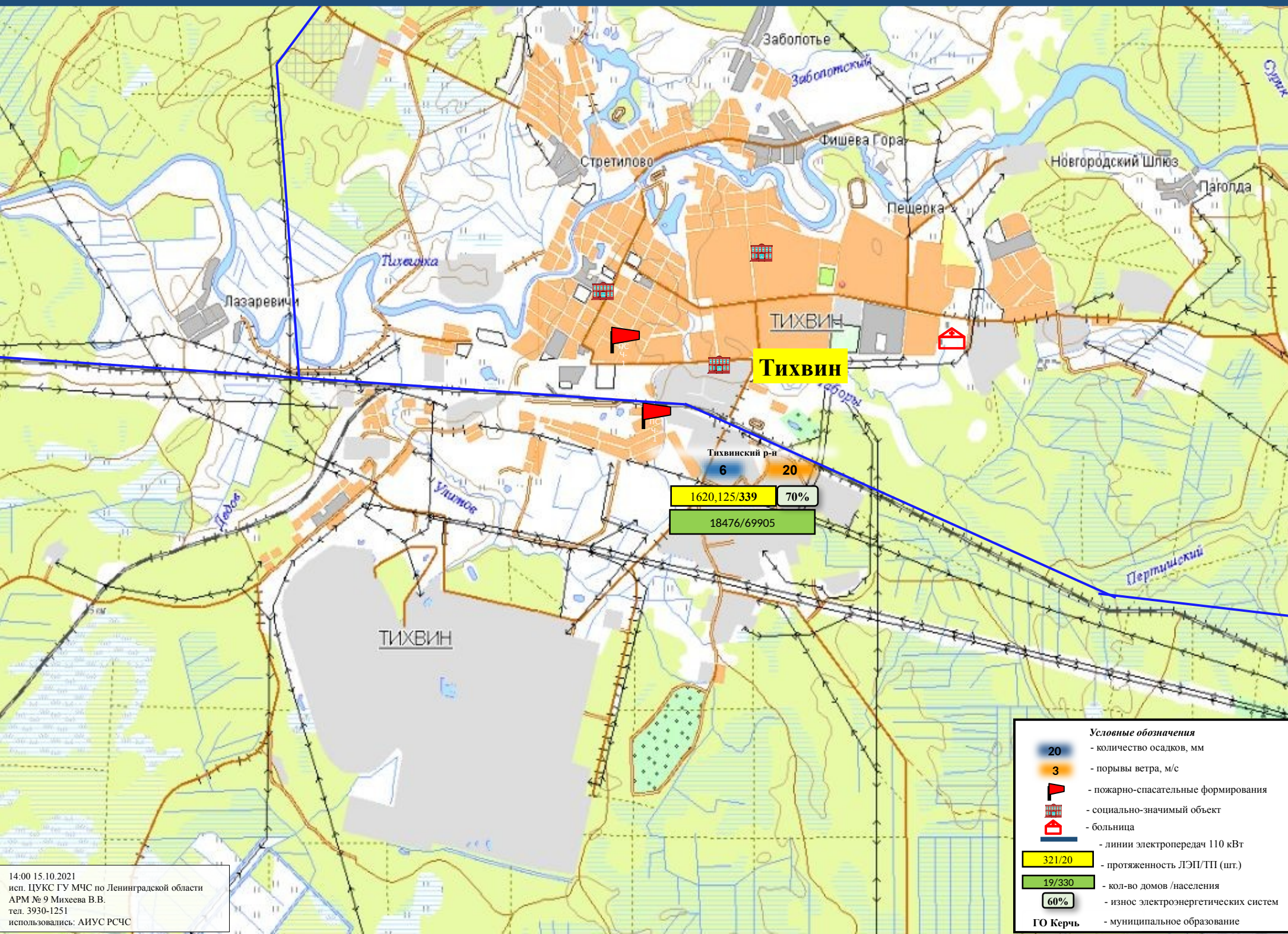
ИНФОРМАЦИОННЫЕ МАТЕРИАЛЫ ПО ПОРЫВАМ ВЕТРА НА ТЕРРИТОРИИ
ЛЕНИНГРАДСКОЙ ОБЛАСТИ (РИСК НАРУШЕНИЯ ЭЛЕКТРОСНАБЖЕНИЯ НА 16.10.2021)



- Условные обозначения**
- 20 - количество осадков, мм
 - 3 - порывы ветра, м/с
 - пожарно-спасательные формирования
 - социально-значимый объект
 - больница
 - линии электропередач 110 кВт
 - 321/20 - протяженность ЛЭП/ТП (шт.)
 - 19/330 - кол-во домов /населения
 - 60% - износ электроэнергетических систем
 - ГО Керчь** - муниципальное образование

14:00 15.10.2021
 исп. ЦУКС ГУ МЧС по Ленинградской области
 АРМ № 9 Михеева В.В.
 тел. 3930-1251
 использовались: АИУС РСЧС

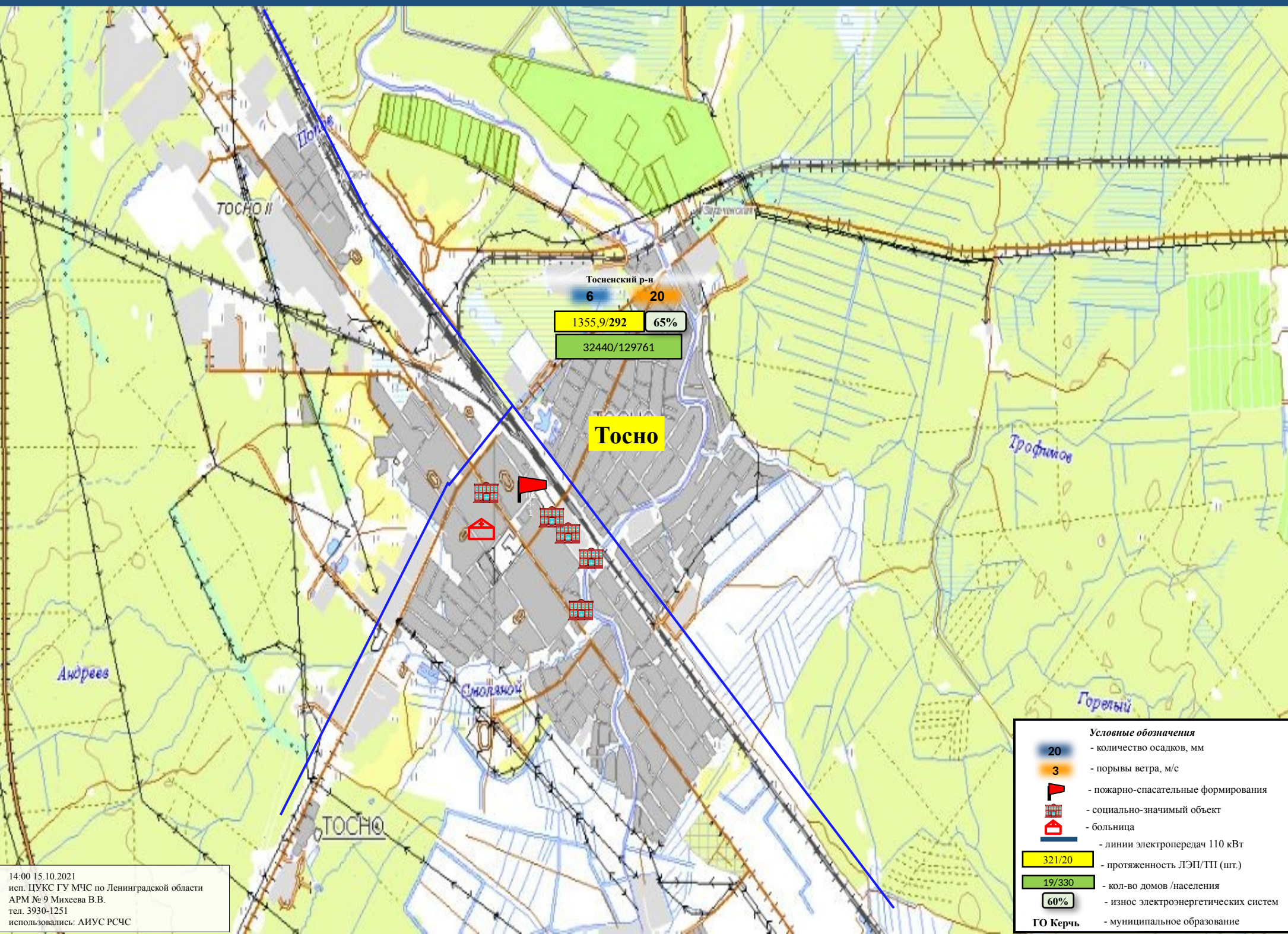
ИНФОРМАЦИОННЫЕ МАТЕРИАЛЫ ПО ПОРЫВАМ ВЕТРА НА ТЕРРИТОРИИ
ЛЕНИНГРАДСКОЙ ОБЛАСТИ (РИСК НАРУШЕНИЯ ЭЛЕКТРОСНАБЖЕНИЯ НА 16.10.2021)



- Условные обозначения**
- 20 - количество осадков, мм
 - 3 - порывы ветра, м/с
 - пожарно-спасательные формирования
 - социально-значимый объект
 - больница
 - линии электропередач 110 кВТ
 - 321/20 - протяженность ЛЭП/ТП (шт.)
 - 19/330 - кол-во домов /населения
 - 60% - износ электроэнергетических систем
 - ГО Керчь** - муниципальное образование

14:00 15.10.2021
 исп. ЦУКС ГУ МЧС по Ленинградской области
 АРМ № 9 Михеева В.В.
 тел. 3930-1251
 использовались: АИУС РСЧС

ИНФОРМАЦИОННЫЕ МАТЕРИАЛЫ ПО ПОРЫВАМ ВЕТРА НА ТЕРРИТОРИИ
ЛЕНИНГРАДСКОЙ ОБЛАСТИ (РИСК НАРУШЕНИЯ ЭЛЕКТРОСНАБЖЕНИЯ НА 16.10.2021)



Тосненский р-н
6 20
1355,9/292 65%
32440/129761

Тосно

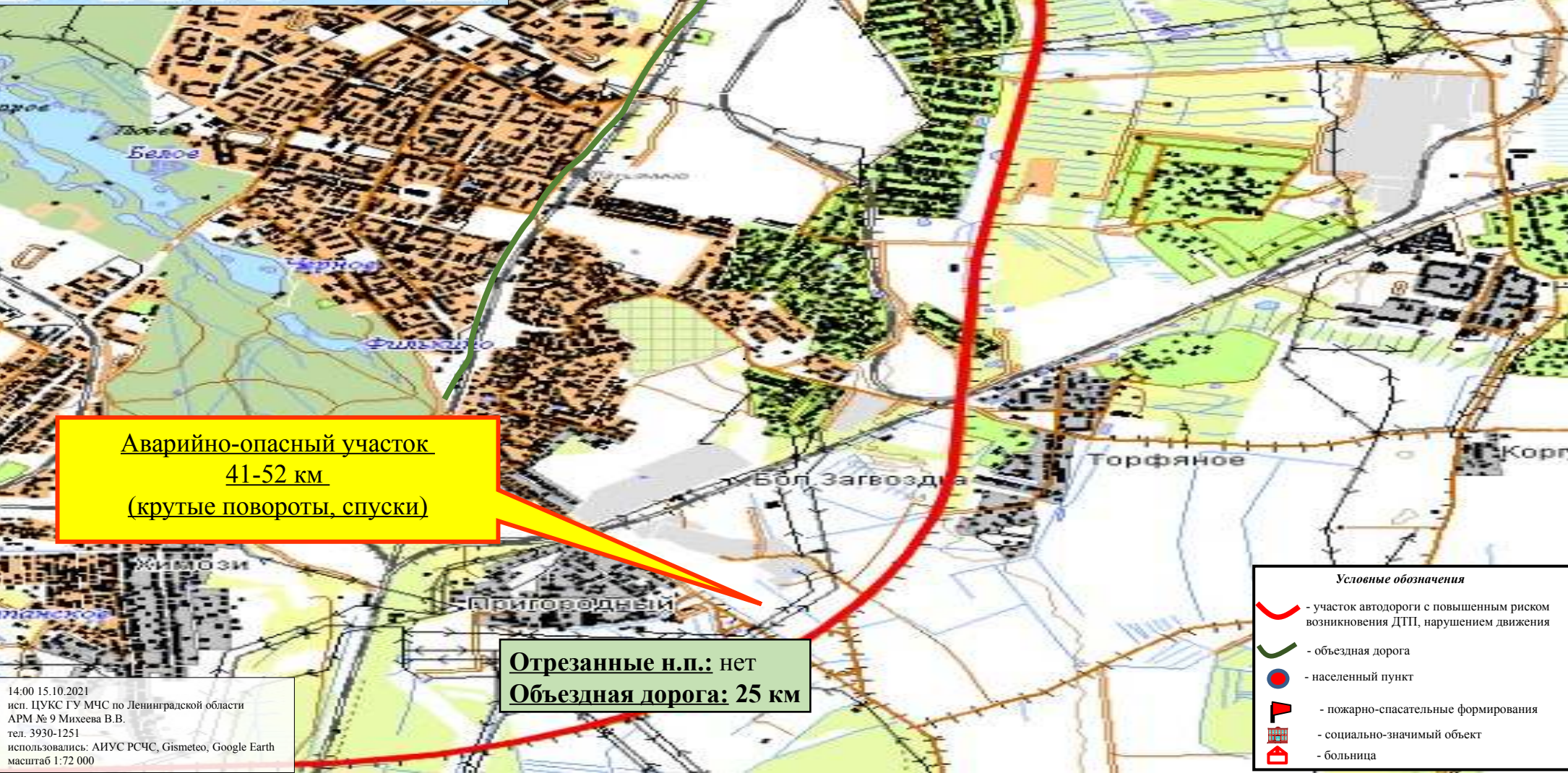
- Условные обозначения**
- 20 - количество осадков, мм
 - 3 - порывы ветра, м/с
 - пожарно-спасательные формирования
 - социально-значимый объект
 - больница
 - линии электропередач 110 кВг
 - 321/20 - протяженность ЛЭП/ТП (шт.)
 - 19/330 - кол-во домов /населения
 - 60% - износ электроэнергетических систем
 - ГО Керчь - муниципальное образование

14:00 15.10.2021
исп. ЦУКС ГУ МЧС по Ленинградской области
АРМ № 9 Михеева В.В.
тел. 3930-1251
использовались: АИУС РСЧС

ИНФОРМАЦИОННЫЕ МАТЕРИАЛЫ ПО РИСКУ НАРУШЕНИЯ ТРАНСПОРТНОГО СООБЩЕНИЯ, СВЯЗАННЫХ С НЕБЛАГОПРИЯТНЫМИ МЕТЕОЯВЛЕНИЯМИ НА ТЕРРИТОРИИ ФЕДЕРАЛЬНОЙ АВТОДОРОГИ Р-23 «СПБ-ПСКОВ» (НА 16.10.2021)

Прогноз метеоявлений

Пт 15 окт	Сб 16	Вс 17	Пн 18	Вт 19	Ср 20	Чт 21	Пт 22	Сб 23	Вс 24
+18	+9	+7	+8	+5	+1	+11	+11	+7	+7
+2	14	14	+1	0	-2	+2	18	+2	+1
Максимальная скорость ветра, м/с									
14	16	14	12	9	14	15	16	16	9
Сумма осадков, мм									
114	7,5	0,6	0,1	0,8	0,8	0,7	0,5	0,2	0,4



Аварийно-опасный участок
41-52 км
(крутые повороты, спуски)

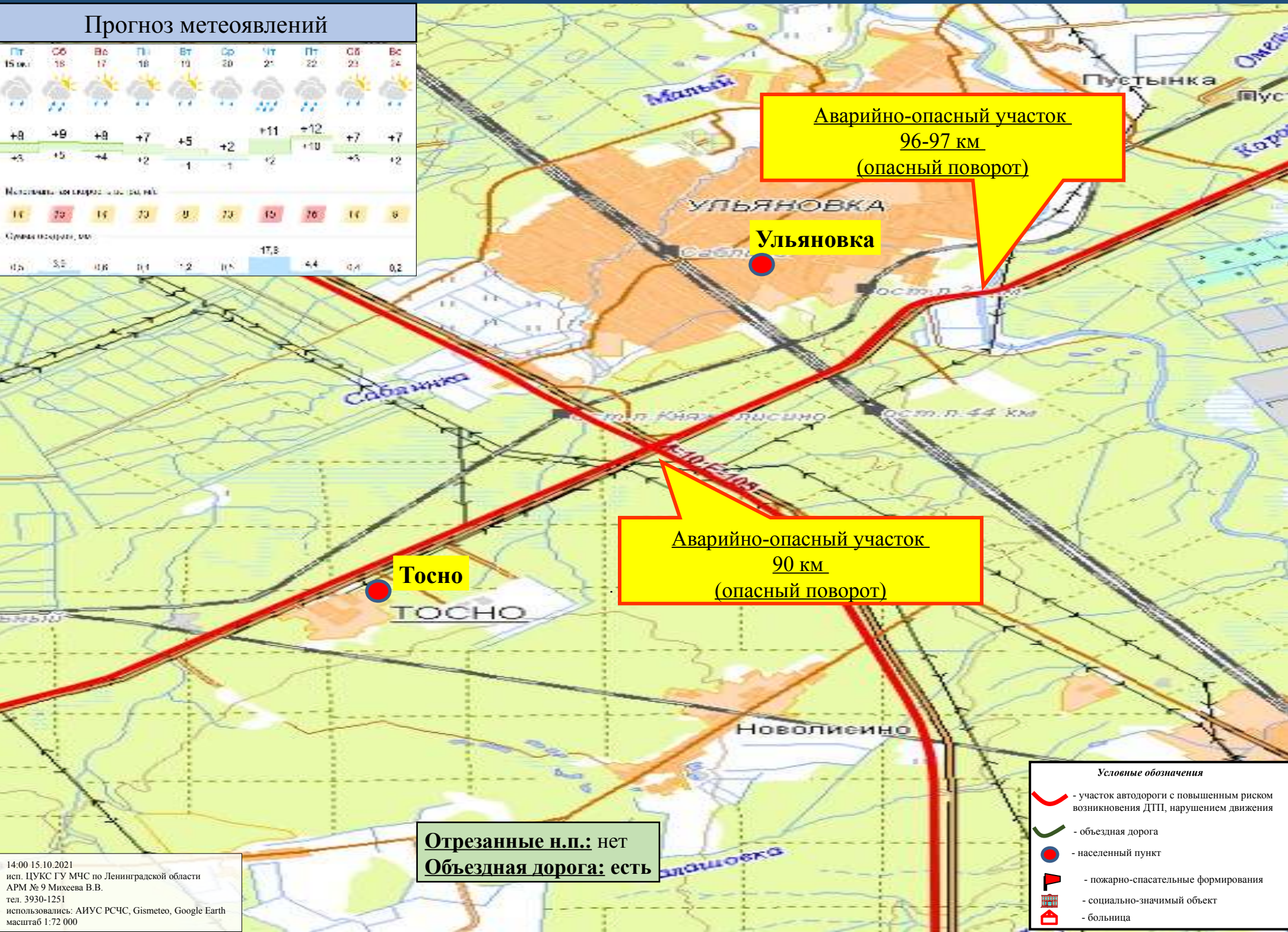
Отрезанные н.п.: нет
Объездная дорога: 25 км

- Условные обозначения
- участок автодороги с повышенным риском возникновения ДТП, нарушением движения
 - объездная дорога
 - населенный пункт
 - пожарно-спасательные формирования
 - социально-значимый объект
 - больница

ИНФОРМАЦИОННЫЕ МАТЕРИАЛЫ ПО РИСКУ НАРУШЕНИЯ ТРАНСПОРТНОГО СООБЩЕНИЯ, СВЯЗАННЫХ С НЕБЛАГОПРИЯТНЫМИ МЕТЕОЯВЛЕНИЯМИ НА ТЕРРИТОРИИ ФЕДЕРАЛЬНОЙ АВТОДОРОГИ А-120 «САНКТ-ПЕТЕРБУРГСКОЕ ЮЖНОЕ ПОЛУКОЛЬЦО» (НА 16.10.2021)

Прогноз метеоявлений

Пт 15 окт	Сб 16	Вс 17	Пн 18	Вт 19	Ср 20	Чт 21	Пт 22	Сб 23	Вс 24
+8	+9	+9	+7	+5	+2	+11	+12	+7	+7
+3	+5	+4	+2	-1	-1	+2	+10	+5	+2
Минимумы: мм (средн. макс. темп):									
11	79	14	73	9	73	15	76	14	8
Средн. влажность, мм:									
12	52	116	11	12	115	17,8	44	14	12



Аварийно-опасный участок
96-97 км
(опасный поворот)

Ульяновка

Аварийно-опасный участок
90 км
(опасный поворот)

Тосно

Отрезанные н.п.: нет
Объездная дорога: есть

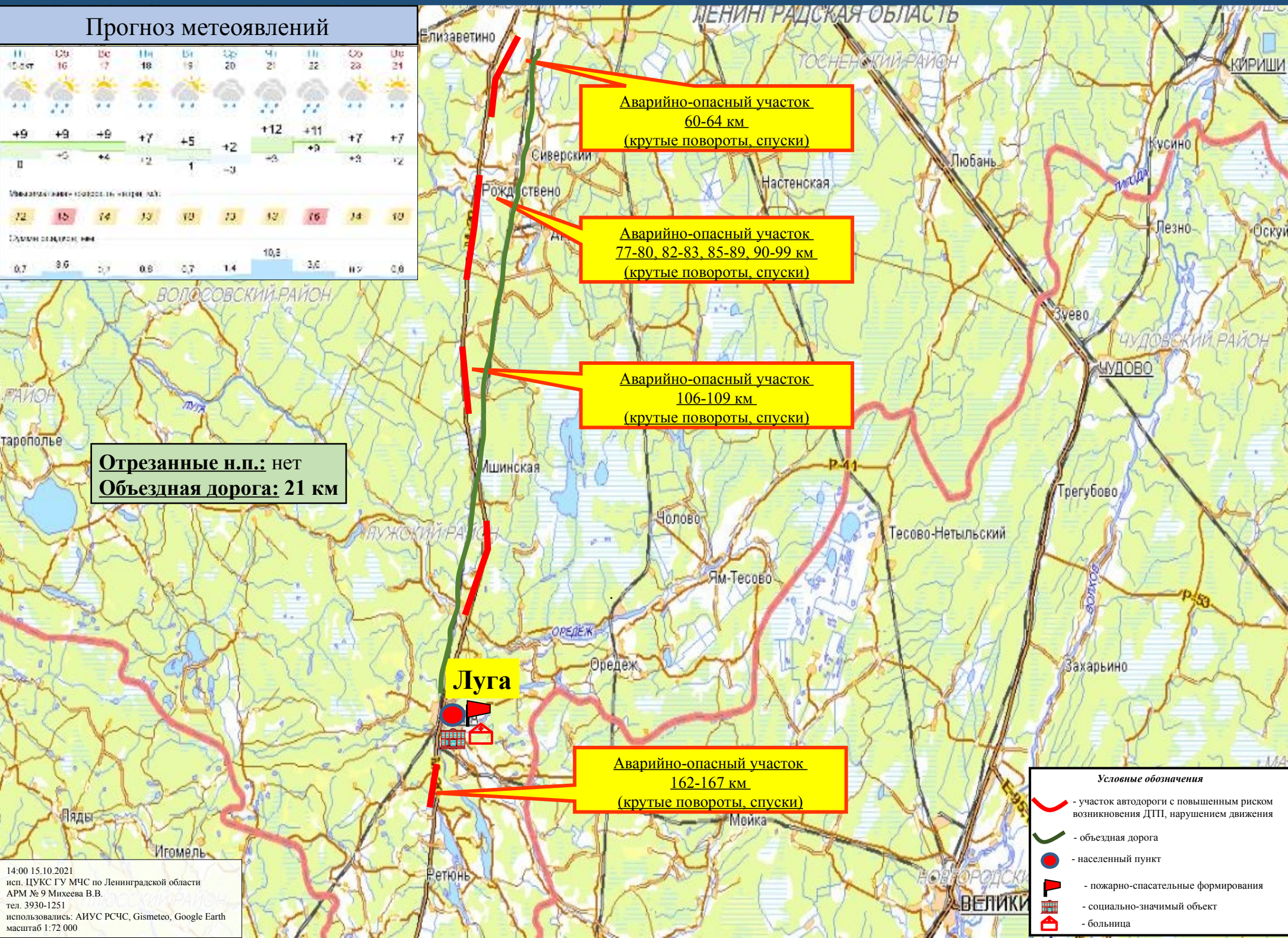
- Условные обозначения**
- участок автодороги с повышенным риском возникновения ДТП, нарушением движения
 - объездная дорога
 - населенный пункт
 - пожарно-спасательные формирования
 - социально-значимый объект
 - больница

14:00 15.10.2021
исп. ЦУКС ГУ МЧС по Ленинградской области
АРМ № 9 Михеева В.В.
тел. 3930-1251
использовались: АИУС РСЧС, Gismeteo, Google Earth
масштаб 1:72 000

ИНФОРМАЦИОННЫЕ МАТЕРИАЛЫ ПО РИСКУ НАРУШЕНИЯ ТРАНСПОРТНОГО СООБЩЕНИЯ, СВЯЗАННЫХ С НЕБЛАГОПРИЯТНЫМИ МЕТЕОЯВЛЕНИЯМИ НА ТЕРРИТОРИИ ФЕДЕРАЛЬНОЙ ТРАССЫ Р-23 «СПБ-ПСКОВ» (НА 16.10.2021)

Прогноз метеоявлений

11	12	13	14	15	16	17	18	19	20	21	22	23	24
15.08	16	17	18	19	20	21	22	23	24	25	26	27	28
+4	+4	+4	+4	+4	+4	+4	+4	+4	+4	+4	+4	+4	+4
+9	+9	+9	+7	+5	+2	+12	+11	+7	+7				
II	-5	+4	+2	1	-3	+3	+9	+3	+2				
Прогноз погоды на территории Ленинградской области:													
22	15	14	13	10	13	12	16	14	10				
Сумма осадков, мм:													
0,7	9,6	0,7	0,6	0,7	1,4	10,3	3,6	11,2	0,6				



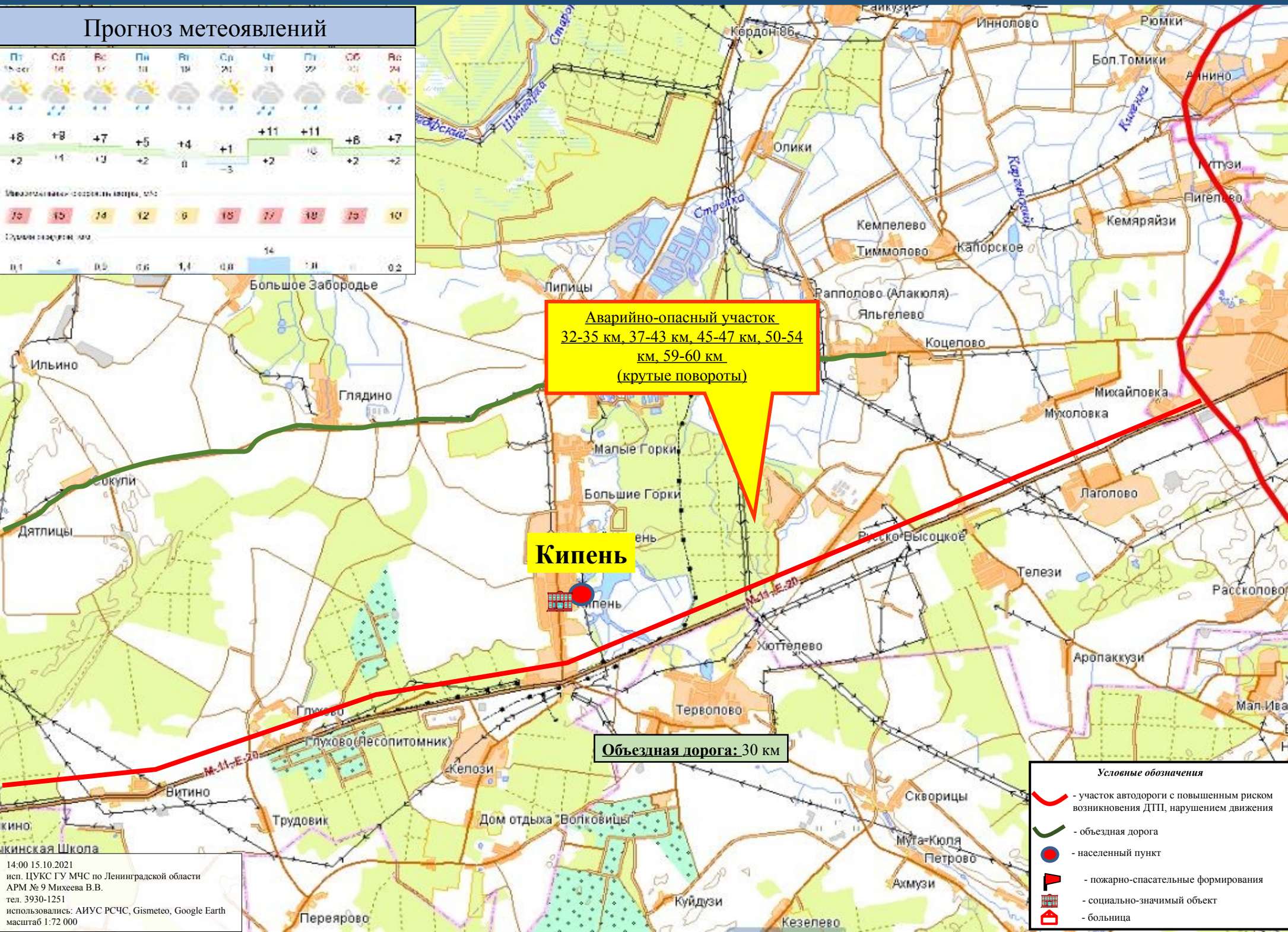
Отрезанные н.п.: нет
Объездная дорога: 21 км

- Условные обозначения
- участок автодороги с повышенным риском возникновения ДТП, нарушением движения
 - объездная дорога
 - населенный пункт
 - пожарно-спасательные формирования
 - социально-значимый объект
 - больница

ИНФОРМАЦИОННЫЕ МАТЕРИАЛЫ ПО РИСКУ НАРУШЕНИЯ ТРАНСПОРТНОГО СООБЩЕНИЯ, СВЯЗАННЫХ С НЕБЛАГОПРИЯТНЫМИ МЕТЕОЯВЛЕНИЯМИ НА ТЕРРИТОРИИ ФЕДЕРАЛЬНОЙ ТРАССЫ А-120 «НАРВА» (НА 16.10.2021)

Прогноз метеоявлений

Пт 16-сеп	Сб 18	Вс 19	Пн 20	Вт 21	Ср 22	Чт 23	Пт 24	Сб 25	Вс 26
+8	+8	+7	+5	+4	+1	+11	+11	+8	+7
+2	+1	+3	+2	0	-3	+2	0	+2	+2
Максимальная скорость ветра, м/с									
10	15	14	12	9	15	17	18	15	10
Средняя влажность, %									
0,1	0,2	0,5	0,6	1,1	0,8	1,4	1,8	1,5	0,2



Аварийно-опасный участок
 32-35 км, 37-43 км, 45-47 км, 50-54 км, 59-60 км
 (крутые повороты)

Кипень

Объездная дорога: 30 км

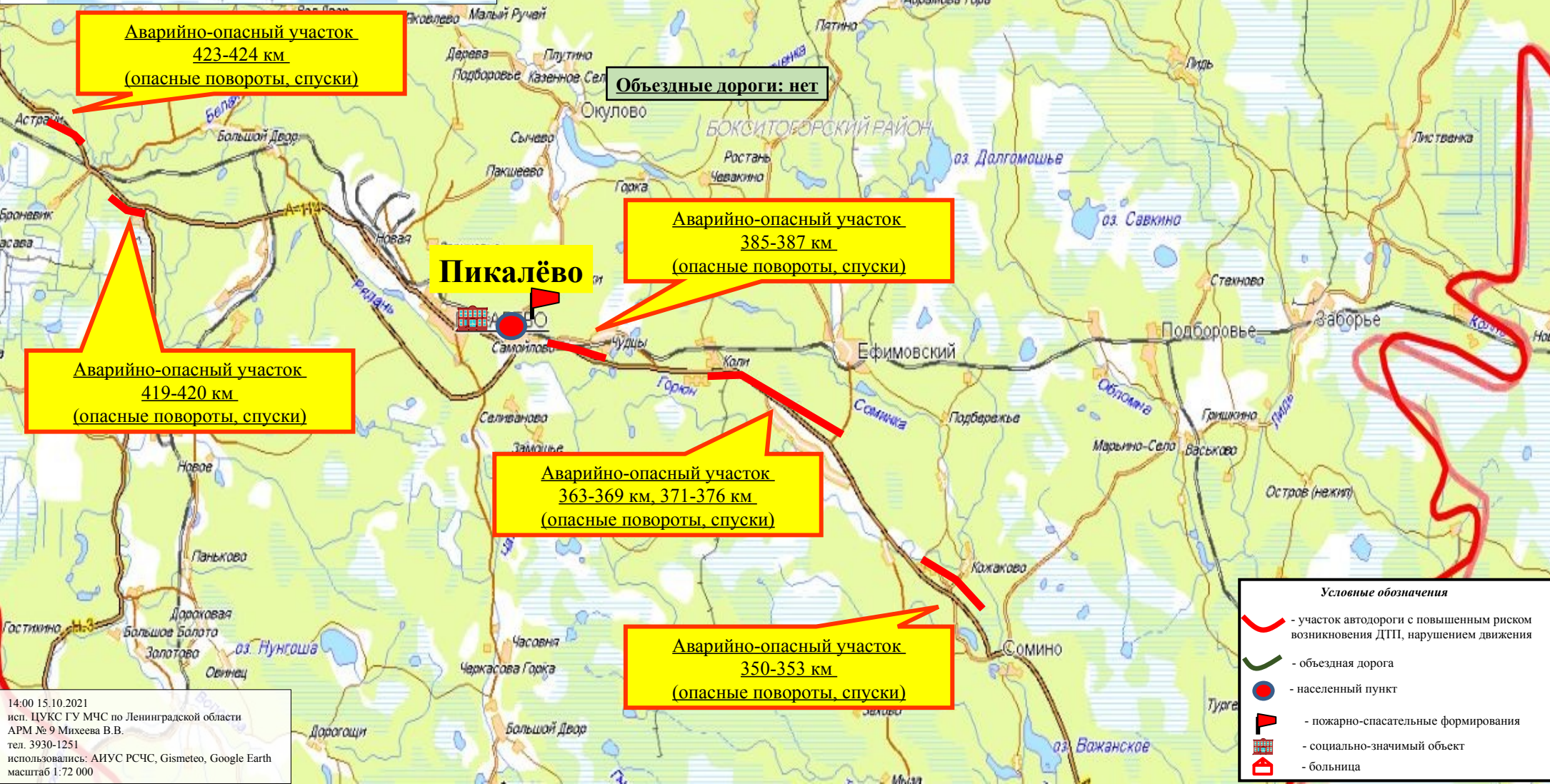
Условные обозначения

- участок автодороги с повышенным риском возникновения ДТП, нарушением движения
- объездная дорога
- населенный пункт
- пожарно-спасательные формирования
- социально-значимый объект
- больница

ИНФОРМАЦИОННЫЕ МАТЕРИАЛЫ ПО РИСКУ НАРУШЕНИЯ ТРАНСПОРТНОГО СООБЩЕНИЯ, СВЯЗАННЫХ С НЕБЛАГОПРИЯТНЫМИ МЕТЕОЯВЛЕНИЯМИ НА ТЕРРИТОРИИ ФЕДЕРАЛЬНОЙ ТРАССЫ А-114 «ВОЛОГДА-НОВАЯ ЛАДОГА» (НА 16.10.2021)

Прогноз метеоявлений

Вт	Сб	Вс	Пн	Вт	Ср	Чт	Пт	Сб	Вс
16 окт	17	18	19	20	21	22	23	24	25
+9	+7	+8	+4	+3	+2	+9	+12	+8	+6
+1	+4	+2	0	-1	-1	-1	+3	+3	-2
Максимальная температура воздуха, °С									
17	12	15	14	6	0	14	16	14	8
Средняя осадки, мм									
5,1	1,5	1,2	0,5	0,5	11,4	1,7	0	0	0

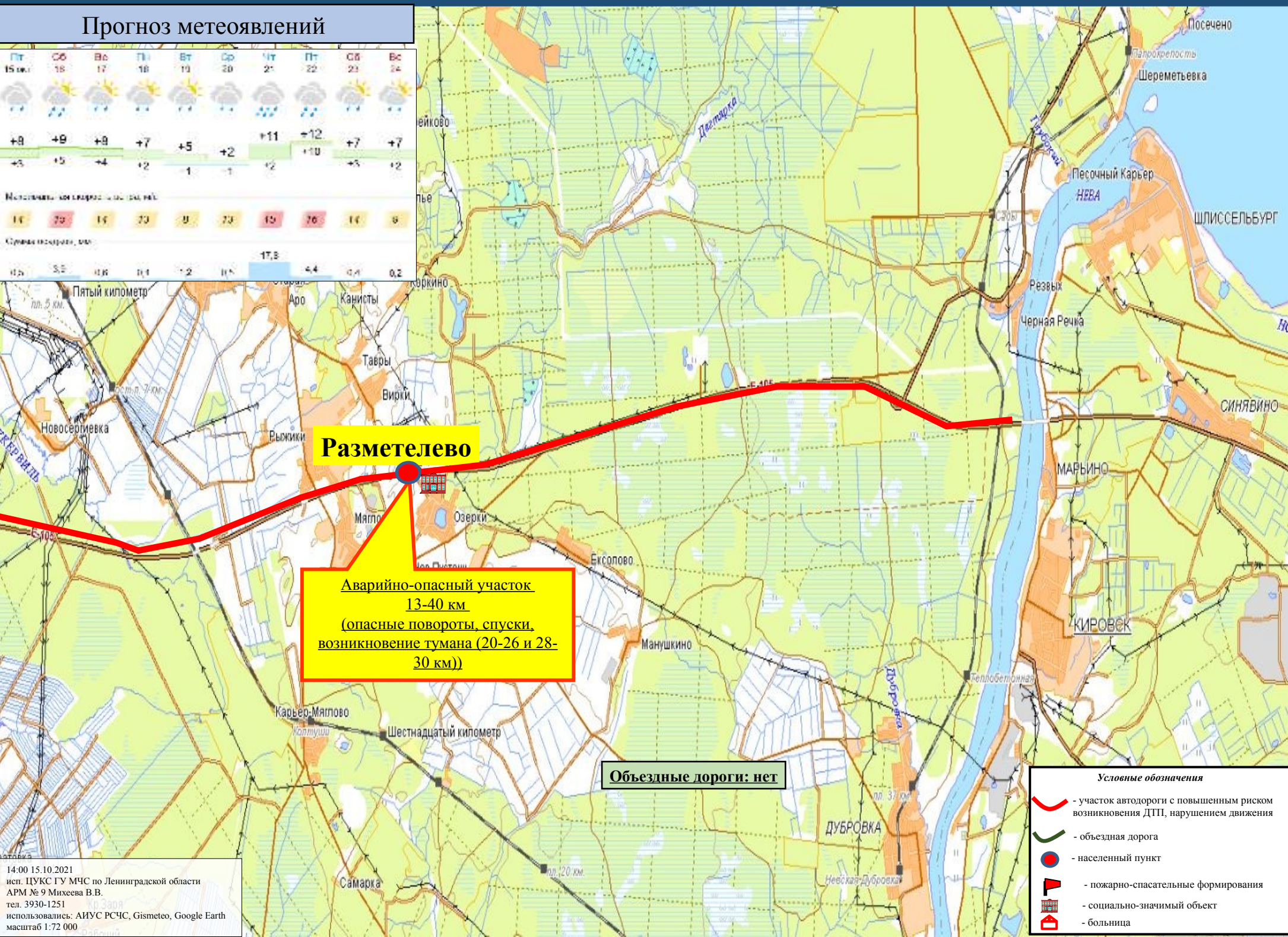


- Условные обозначения
- участок автодороги с повышенным риском возникновения ДТП, нарушением движения
 - объездная дорога
 - населенный пункт
 - пожарно-спасательные формирования
 - социально-значимый объект
 - больница

14:00 15.10.2021
исп. ЦУКС ГУ МЧС по Ленинградской области
АРМ № 9 Михеева В.В.
тел. 3930-1251
использовались: АИУС РСЧС, Gismeteo, Google Earth
масштаб 1:72 000

Прогноз метеоявлений

Пт 15 ок.	Сб 16	Вс 17	Пн 18	Вт 19	Ср 20	Чт 21	Пт 22	Сб 23	Вс 24
+9	+9	+9	+7	+5	+2	+11	+12	+7	+7
+3	+5	+4	+2	-1	-1	+2	+10	+5	+2
Максимальная скорость ветра, м/с:									
11	7	11	7	9	7	15	16	11	8
Средняя влажность, мм:									
12	5.2	11.6	11.1	1.2	11.5	17.3	4.4	0.4	0.2



Разметелево

**Аварийно-опасный участок
13-40 км
(опасные повороты, спуски,
возникновение тумана (20-26 и 28-
30 км))**

Объездные дороги: нет

- Условные обозначения**
- участок автодороги с повышенным риском возникновения ДТП, нарушением движения
 - объездная дорога
 - населенный пункт
 - пожарно-спасательные формирования
 - социально-значимый объект
 - больница