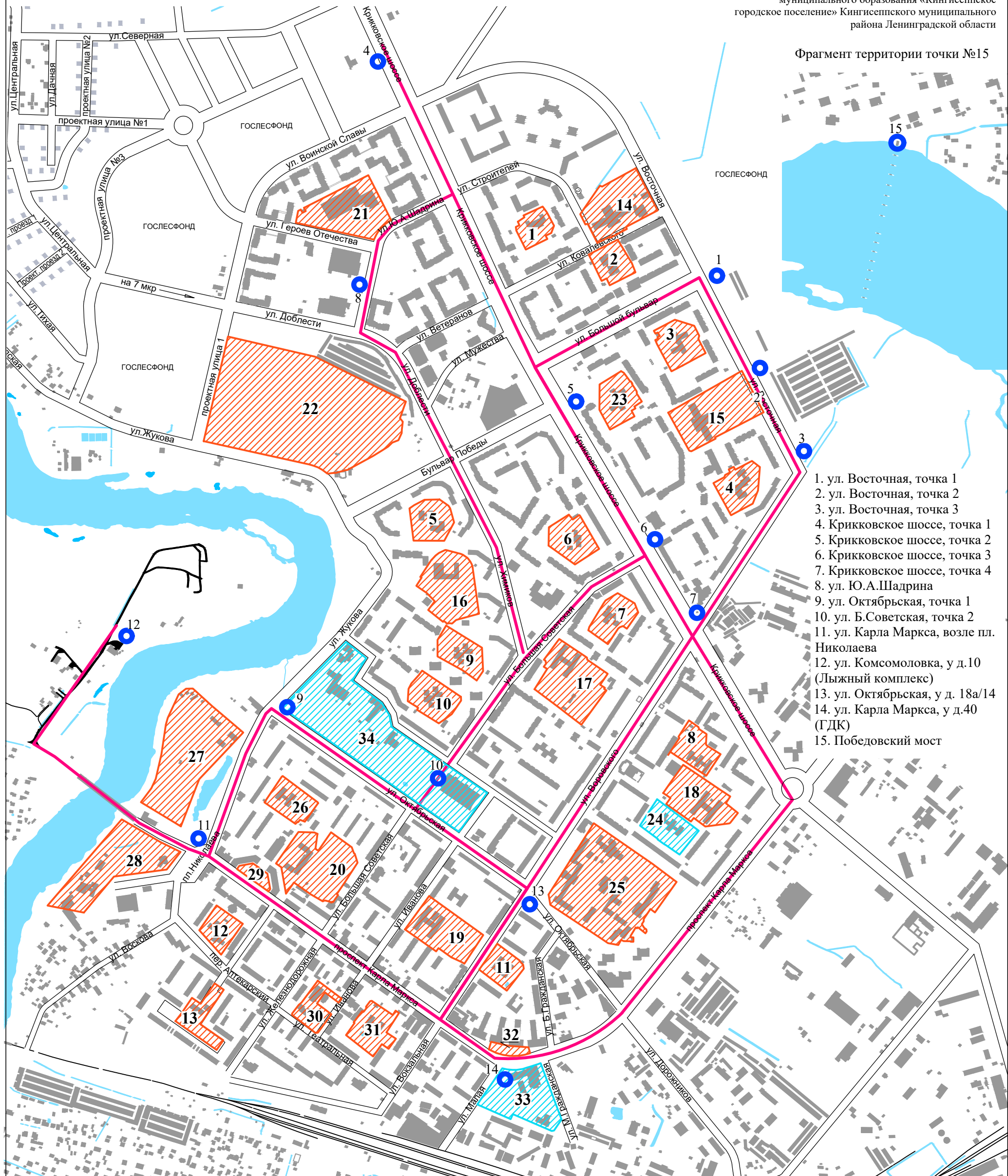


# Схема размещения мест парковки и зон ограничения движения СИМ на территории г. Кингисепп





Приложение 4  
к Правилам благоустройства территории  
муниципального образования «Кингисеппское  
городское поселение» Кингисеппского муниципального  
района Ленинградской области

Фрагмент территории точки №15



1. ул. Восточная, точка 1
2. ул. Восточная, точка 2
3. ул. Восточная, точка 3
4. Крикковское шоссе, точка 1
5. Крикковское шоссе, точка 2
6. Крикковское шоссе, точка 3
7. Крикковское шоссе, точка 4
8. ул. Ю.А.Шадрина
9. ул. Октябрьская, точка 1
10. ул. Б.Советская, точка 2
11. ул. Карла Маркса, возле пл. Николаева
12. ул. Комсомоловка, у д.10 (Лыжный комплекс)
13. ул. Октябрьская, у д. 18а/14
14. ул. Карла Маркса, у д.40 (ГДК)
15. Победовский мост

## Условные обозначения:

-  основные маршруты движения электросамочатов
-  точки маршрутов расположенные на муниципальных землях
-  запретные зоны
-  ограничение скорости - до 15 км/ч

- 1-13 - Детские сады
- 14-21 - Школы
- 22 - Роща пятисот
- 23 - Центр эстетического воспитания и образования детей
- 24 - МБУДО Кингисеппская детская школа искусств
- 25 - Больничный городок
- 26 - Кингисеппский ресурсный центр (Детский дом)
- 27 - Летний сад
- 28 - Собор Екатерины Великомученицы и православная школа
- 29 - Братская могила советских воинов, павших в 1941-1944 гг.
- 30 - ЛГУ имени А. С. Пушкина, филиал
- 31 - ЛОГБУ Кингисеппский социально-реабилитационный центр для несовершеннолетних
- 32 - Памятник "Город воинской доблести"
- 33 - Городской Дом Культуры
- 34 - Октябрьский Бульвар